Sportsklatring i Bodø 2020

PDF til fri bruk
©Sveinung Bertnes Råheim

Denne PDF-en er ei oppdatering av Polarsirkelklatring fra 2006. Den vil bli oppdatert med ujamne mellomrom.
Det er ikkje lov å redistribuere PDF-en på andre nettsider enn isklatring.no eller å kopiere fra pdf-en.

På et tidspunkt vil det komme ny papirfører for Bodø-området.

3.7.2020.
Sveinung Bertnes Råheim

Versjon 1.61

Klatrefelt *Crag*	Antall ruter *No. routes*	Fordeling av grader** *Grades* <6- 6 7 >7+	Anmarsj *Approach*	Mix / Naturlig *Mix / trad*	Spesielle forhold *Important facts*	Kommentar	Side / *page*
Blåfjell	**19**	11 8 0 0	3 min			Klassisk Bodø-klatrefelt. Noen boltaruter, men mest tynnsikra svaklatring.	**8**
Klatring ved Bodø by	**38**	13 13 11 1	ca 5 til 10 min			Det er tre klatrfelt i Bodø. Elektroeggen det beste, Bratten og Ørnkloa er de to andre.	**12**
Nordsia	**158**					Nordsida har den beste klatringa i Bodø. Steinkvaliteten er god, feltene er godt tilrettelagt og anmarsjen er som oftest kort. Det er også mange urørte linjer og klipper her.	**31**
Mindre klatrefelt	**3**		1 til 10 min			Flere mindre klipper med noen ruter og litt buldring.	**32**
Kvanngletta	**13**	12 2 1 0	2 min			Det mest barnevennlige klatrefeltet. Ingen anmarsj og mye kveldssol.	**34**
Røyrvika og Helikopter-veggen	**27**	13 29 12 7	ca 30 til 50 min			De nyeste klatrefelta i Bodø. Nydelig beliggenhet og mange flotte ruter. Flere harde prosjekt!	**36**
Veslefeltet	**26**	13 4 9 0	ca 20 min			Et av de eldste klatrefelta i Bodø og fremdeles et av de fineste. Fine, lette og moderate ruter.	**63**
Innslihammeren / Insektpsykose	**2**	8 0 1 5	30 min eller 10 min			Tre vegger på hver sin side av Veslefeltet. Innslihammeren kan bli "den nye Bratthammeren". Innsektspsykose har fått mange ruter.	**68**
Bratthammaren	**61**	8 13 25 15	2 til 10 min			Det suverent beste klatrefeltet i Bodø. Stor tetthet av kvalitetsruter. Noen ruter er tørre i regnvær. Inkluderer Kvitnebbet.	**72**
Tømmervegggen	**9**	1 5 3 0	ca 10 min			Bra sportsklatrefelt utvikla i 2013-2014. Fortsatt potensiale for nye ruter.	**81**
Nybruddet	**16**	11 5 0 0	7 min			Svaklatrefelt med fin kveldsol. Mange lette og fine ruter. Noe vannsig.	**83**
Rødvinsfeltet	**10**	4 5 1 0	2 min			Det første boltefeltet i Bodø. Lett å feste topptau. Lite brukt i dag.	**86**
Rusmiddelfeltet			ca 20 min			Et lite klatrefelt med mange enkle naturligsikra ruter.	**88**

Buldresektor *Crag*	Antall buldre *No. boulders*	Fordeling av grader* *Grades* <6A 6 7 >7C	Anmarsj *Approach*	Karakteristikk	Kommentar	Side / *page*
Buldring ved Bodø by	**46**	16 17 12 1	ca 5 til 10 min		De tre bynære buldreområdene har variert buldring på stein av varierende kvalitet. Her er det gode muligheter for effektive kveldsøkter og klatring for de uten bil.	**16**
Mjellestranda	**80**	35 35 10 0	ca 2 til 8 min		Bra buldring i vakre og barnevennlige omgivelser. Klatring stort sett på frittliggende steiner.	**46**

* <6A: 5+ og lettere. 6 : 6A til 6C+. 7 : 7A til 7C. >7C: 7C+ og hardere

** <6-: 5+ og lettare. 6 : 6- til 6+. 7 : 7- til 7+. >7+: 8- og hardere

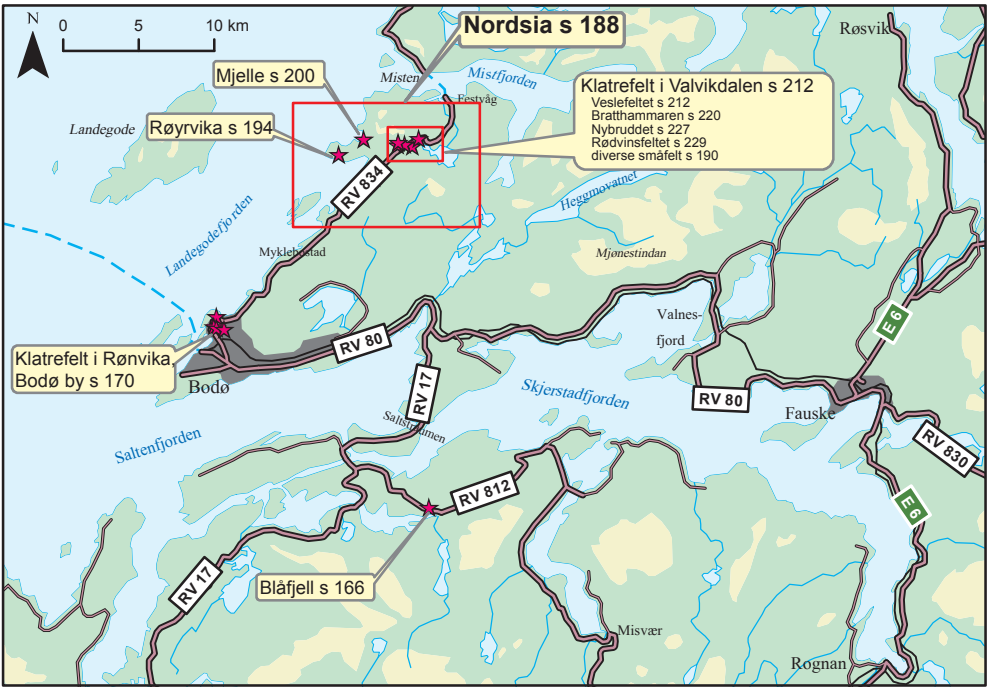

Nordsia-panorama! Klatrer i Mjelletinden med Landego bak.
Foto Jan Christian Andersen

En liten historie om sportsklatringen i Bodø

Torgeir Kjus

Hvem skal krediteres som de egentlige pionerene innen sportsklatring i Bodø, og hvor begynte aktiviteten? Dette er spørsmål som aldri vil kunne få noe definitivt svar, men vil omfatte mange personer og steder. Klatring utenom fjellet er en gammel aktivitet, så også i Bodø. Men aktiviteten ble aldri betegnet som ”sportsklatring”. Den var en naturlig aktivitet for å forberede seg på utfordringene i fjellet. Likevel var det noen personer som ”lekte” rundt på steiner og klipper i området i større grad enn andre. Noen følte sågar at denne aktiviteten var ”nok” til å kunne definere seg selv som klatrer. Dette ble i noen miljøer selvsagt sett på som helt feil og resulterte i meninger som ”*... sportsklatring har ingenting med fjellklatring å gjøre!*”. Historieløst spør du meg! Jeg er hellig overbevist om at i hver stor alpinist er sportsklating en av grunnsteinene.

Men hva er egentlig sportsklatring? Her vil det nok være mange meninger og ulike definisjoner. Jeg tror de fleste kan enes om at dette er en aktivitet der de objektive farene som eksisterer i fjellet er eliminert så langt det er mulig. Det være seg farer som løst fjell, dårlige sikringsmuligheter, lange ruter, tidkrevende anmarsjer og hårete returer. Videre vil sportsklatring være en aktivitet der de fysiske utfordringene, i form av harde graderinger og spennende bevegelser, har et høyere fokus enn hva man søker i fjellet, der linjeføringer og naturlige ”svakheter” gir løsningen på ei rute. Sportsklatring har også en stor grad av lek, der konsekvensene av fall er små sammenliknet med hva et fall i fjellet kan medføre.

For å tidfeste sportsklatringens inntog i Bodø vil jeg definere sportsklatring som; ”klatring på tilrettelagte felt der sikringspunktene i hovedvekt er basert på borebolter”.

Jeg kom til Bodø våren 1987 og møtte et aktivt klatremiljø. Ikke noe stort miljø, men et miljø med flere sterke personligheter. Aktiviteten knyttet seg mye til fjellklatring i ordets tradisjonelle betydning. Det ble klatret lange ruter, nye ruter, grumsete ruter, og ruter i all slags vær og til alle årstider. Graderinger i seg selv hadde relativt liten fokus, men den Norske klatretradisjonen levde i beste velgående. Klatrerne øvet på lavere klipper for å finslipe teknikker, sikringsplasseringer og bevegelser. Mye av denne ”småklatringen” på lokale øvingsfelter gav også rom for noviser til å delta. Det ble organisert topptauklatring og rapellering, men å kalle det ”sportsklatring” blir vel å ta litt hardt i.

De sentrale personene i denne perioden var Kjell Eugen Andersen, Jan Christian Andersen, Erik Vike, Wiggo Christensen og Bjørn Petter Arntzen. Særlig Wiggo må trekkes frem som en svært så leken klatrer. Han hadde nok vært en del i fjellet som fjellklatrer, men hadde etter hvert trukket ned i lavlandet og funnet sitt Nirvana blant de lavere klippene på Mjelle og på Landegode.

1989: Torgeir Kjus har kjøpt håndborresett i Chamonix og bolter opp Catch it på Blåfjell. Foto Torgeir Kjus arkiv

Jeg traff han titt og ofte på Gamlefeltet med en termos kaffe og en pakke kjeks. Han lærte meg begrepet *Bouldering*. Wiggo var like opptatt av å ha det hyggelig på klippen som å klatre veldig vanskelig. Å bevege seg som en katt, det var viktig. Han klatret mye også på Landegode. Som lærer ute på øya og eneste klatrer, ble det mye bouldering på den mannen. Bodø-boulderingens

far?

Jeg ble betatt av denne formen for klatring og Gamlefeltet ble besøkt nesten hver ettermiddag. Min gode kompis på den tiden, Jens Rolfsen fra Oslo og Kolsås-miljøet, hadde nok også en viss formening om begrepet bouldering. Så sammen med Wiggo, Kjell og Jan utviklet det seg etter hvert et ganske aktivt bouldremiljø i Mjelle-området. Vi strevde en hel sommer på å gå traversen *Kattedansen* på Gamlefeltet. Det var Kjell, som med sin stålpsyke, klarte å gå den vanskelige midtsekvensen. Når den sekvensen var knekket var det egentlig bare å jobbe med



Første Hilti'en til Bodø klatreklubb. Kjell Eugen Andersen bolter opp Strømbrudd i Stormkast på Blåfjell. Foto Torgeir Kjus

utholdenheten før hele traversen ble gått i sin helhet fra høyre til venstre. Siden ble den klatret fra venstre til høyre og endog att og fram. *Kattedansen* er den dag i dag en meget attraktiv klatretravers. Vi gikk *8-tallet* like bortenfor og etter hvert åpnet en verden av muligheter seg på Gamlefeltet.

Jan hadde lenge jobbet med traversen på Mjelle-stranda. Den skulle få mange besøk i årene som fulgte – og har det den dag i dag. Traversen ble i sin helhet først gått sommeren 1999. Bouldering ble en naturlig aktivitet på ettermiddagene. Lett tilgjengelig, relativt ufarlig, veldig sosialt og utrolig god trening for all annen type klatring. Bouldering i Bodø fikk det neste store løftet sommeren 1999 da Mats Peder Mosti, Andrè Wagelid, Glenn Robert Johnsen og undertegnede dro med seg crash-pads og stålbørster til Mjellestranda. Mange nye steiner ble besøkt og klassikere som *Glenns Roof*, *Kjærleiken, Torskepinchen, Sprettsau, Haifinna* og mange flere ble gått. Mats og Andrè brukte etter hvert mye tid i Straumvassbotn og flere personer kom til i et stadig voksende bouldremiljø. Sveinung Råheim, Robin Mjelle, Catrine Bergli, Erlend Brobach m.fl. Sveinung gikk i tillegg elektronisk til verks med å kartlegge bouldreproblemer og overføre dette til smakfulle førere. Bouldremiljøet hadde vokst seg stort i Bodø og var nå etablert som en egen gren innenfor sportsklatringen. Nære kontakter med Sten Stenkjær fra Mo og sterke folk fra Trondheimsmiljøet løftet aktiviteten ytterligere noen hakk og er i dag på et høyt nivå. Klatrere som Mats Mosti, Robin Mjelle og Andrè Wagelid har presset gradene og produsert en rekke solide bouldreproblemer i regionen. Straumvassbotn er nok desidert mest kjent i tillegg til Mjelle-stranda, men det finnes som sagt god bouldering på Gamlefeltet, i Rønvika og ved Rusmiddelfeltet, og ikke minst på Fugløya!

Når det gjelder sportsklatringen for øvrig, har også den en historie og en opprinnelse. Jeg velger å definere starten som den gang boreboltene gjorde sitt inntog i Bodø. Det ble mange harde diskusjoner og store uenigheter i kjølvannet av denne innføringen, men jeg er i dag glad for at det gikk som det gikk

Sommeren 1988 kom jeg tilbake fra Chamonix med en håndfull borebolter av typen Petzl 8 millimeter, hånddrillet ekspansjonsbolt. Jeg hadde sett meg ut et klippefelt rett ved veien der vi hadde rappellert og topptauet litt tidligere. Det var sågar plassert en Troll borebolt midt i veggen fra før. Antakelig en forsøksbolt siden den ikke hadde noen egentlig funksjon som sikring der den stod helt off-route fra de naturlige linjene. Hvem som har plassert den vet jeg ikke, men de som kan huske det husker ikke så godt likevel. Jeg begynte et nitidig arbeid med å hånddrille bolter på det som skulle få navnet *Rødvinsfeltet*. Siden jeg ikke hadde mange bolter og det tok en god halvtime å borre, ble det relativt lange

run-outs. Rutene ble derfor sjeldent klatret på led, men et mye brukt sportklatrefelt ble det allikevel. Rødvinsfeltet hadde nok en tidligere historie, men ville aldri blitt definert som et sportsklatrefelt slik det fremstod da jeg begynte å borre. Til det var sikringsmulighetene og fjellet av for suspekt kvalitet. Det ble på denne tiden også åpnet noen nye linjer på Blåfjell med bruk av dette hånddrillesettet.

I 1991 dukket Ole Roger Jespersen opp i Bodø. Sammen gikk vi løs på Veslefeltet og produserte en del boreboltsikrede ruter her. Flere av rutene var klatret i tradisjonell stil tidligere, men da med utrolig lange run-outs og bare tilgjengelig for de med sterk psyke. Vi fiffet litt på feltet for å bedre tilgjengeligheten, samt åpne nye ruter. Klatreklubben var nå godt etablert og vi hadde anskaffet en Hilti slagborremaskin. Nå gikk alt så meget bedre.

I årene som fulgte ble det åpnet flere nye klatrefelt. Nybruddet kom i 1994 og får stadig nye ruter. Bratthammeren så dagens lys med ruta *Frigjøringen* i 1995. Dette feltet har de seinere åra sett en rivende utvikling med sentrale personer som Sveinung Råheim, Remi Bendiksen, Sten Stenkjær, Andrè Wagelid, Robin og Kenneth Mjelle, Stein Haugen med flere. Gradene her har blitt presset langt, og feltet har en stor tetthet av vanskelige ruter. Ivar Sandland, Sveinung, Remi, Ingjerd Karlsen og Trond Hellander bidro til at byen fikk et klatrefelt i Rønvika på midten av 90-tallet, og Røyrvika-området fikk i 2005 besøk av en rekke driftige klatrere som i løpet av den sesongen produserte flere titalls ruter.

Det er vanskelig å gi alle den kreditten som bør gis, men utviklingen av sportsklatringen i Bodø hviler på manges skuldre. Her er mange som har dratt lasset – ikke bare de som fysisk har borret boltene, pusset rutene og oppdaget feltene, men også alle brukerne. Det har fra slutten av 80-tallet og frem til i dag blitt etablert et utall av gode klatreruter. Lar vi derimot bouldering være en sentral del av sportsklatring, tror jeg vi skal være ydmyke nok til å si at Bodø alltid har hatt et sportsklatremiljø. Gradene har blitt presset stadig lengre. Mye pga bedre sikringsmetoder (borebolter), sikrere landinger (crash-pads), innendørs klatrevegger og ikke minst et fortsatt trivelig klatremiljø.

Eirik Pettersen på Blåfjell. Foto Remi Bendiksen

Blåfjell

Adkomst
Kjør fra Bodø til Tverlandet RV 80. Ta av mot Saltstraumen RV 17 og kjør forbi Saltstraum- og Sunnanbruene. Ta av til venstre mot Misvær RV 812. Følg RV 812 i ca 7 km. Blåfjell ligger rett til venstre for vegen, parker på avkjøring på høyre side. Totalt ca 40 km fra Bodø.

Generelt
Fjellet er særdeles rent og fast med god friksjon. Fjellet er prega av kompakte svaflater. Naturlige sikringsmuligheter er noe begrensete, så enkelte borebolter er brukt på de fleste rutene på Blåfjell. Det finnes likevel klassiske linjeføringer langs riss og diedre. Blåfjell er sørvendt og har rikelig med sol hele dagen. Rutene er opptil 250 m lange og byr på klatring fra grad 3 til 6+. I 1988 ble ei rappellrute (6x40 m) etablert ned hele veggen langs ruta *Elleve i et taulag*. En del av rutene trenger et par dager for å tørke opp etter regn.

Historie
Veggen fanget interesse blant klatrere først i 1981 da Jan Christian Andersen og Kjell Eugen Andersen fant ei naturlig linje til topps. Ruta fulgte i store trekk den senere *Elleve i ett taulag*. Neste rute dukket opp i 1982 og ble klatret noe til venstre for den første, sannsynligvis en kombinasjon av rutene *Krittposen* og *Sol til 22*. Feltet ble etter hvert mer populært. Med innføringen av borrebolter på slutten av 80-tallet eksploderte det formelig i ruter. Blåfjell blir fremdeles mye brukt, men har sett lite nye ruter de siste åra.
I 2003 ble det laga en fullstendig unødvendig boltestige opp til Prekestolen (*Prekestolruta*) av ukjente personer.
Storhylla, Terrassen, Prekestolen og Kaffehylla fikk nye kjettingfester i 1998. *Storhylla* har fått nye borebolter av den alpine redningsgruppa i Bodø i 2004.

Approach
Drive from Bodø to Tverlandet RV80. Turn right for Saltstraumen RV17, follow this until the junction for RV 812 towards Misvær. Follow RV 812 for 7 km and Blåfjell (*The Blue Mountain*) appears on the left side of the road. Altogether 40 km from Bodø. Park on the right.

General
The rock is clean and compact with good friction. The crag is dominated by bulging slabs. The routes are easy to moderate and the protection can sometimes be sparse. Blåfjell is south facing and a bit of a suntrap. The routes are up to 250 m long with routes from 3 to 6+. There is an abseil route (6x40 m) from the top.
The guide for this crag has verbal Norwegian descriptions. Though by using the topo, you should find most routes.

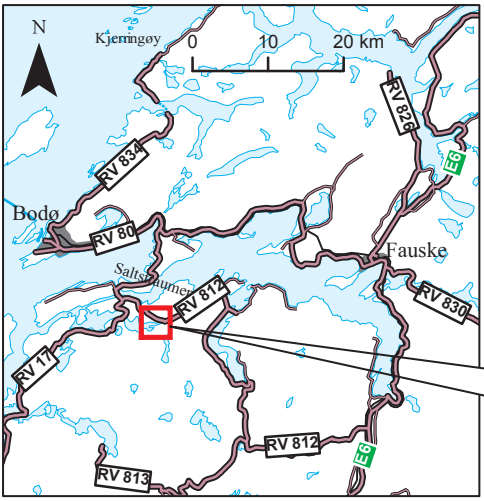

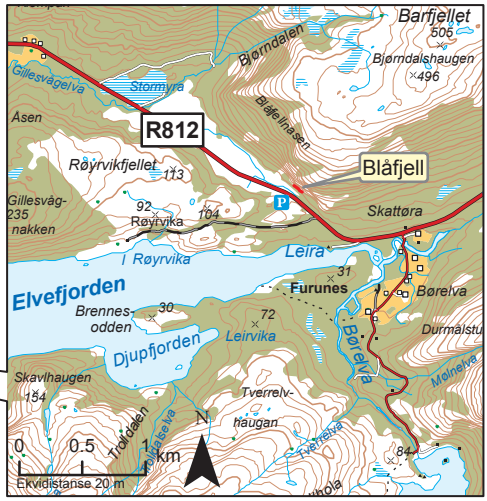

Da Elleve i et taulag fikk navnet sitt. Foto Torgeir Kjus arkiv

Oldschool Blåfjell. Foto Jan Christian Andersen



1. Cappuchino 6-

*Ruta starter på hylle like til høyre for den tydelige hvite stripa i høyre del av veggen. 1.TL går opp til **Kaffehylla** og er i sin helhet borebolta. De to siste taulengdene har en helt annen karakter, og byr på til dels tynnsikra klatring i "beste" Blåfjellstil. 2. TL går ut høyre fra stand, over sva og så opp riss og dieder (tynnsikra) til stand. 3 TL går over sva og opp høyrevendt dieder til stand. Herfra travers inn høyre på hylle og tre rapeller via **Kaffehylla** til innsteg. De to siste taulengdene er sjelden klatra. FG: Kjell Eugen Andersen/Torgeir Kjus 1990*

2. Americano 5-

Variasjon av 2. taulengde på Cappuchino. Traverser inn til venstre og opp på Terrassen. FG: Ukjente

3. Espresso ..... ★ 5+

*Ruta starter ved avsagd bjørk i risset like til venstre for den tydelige hvite stripa til høyre for **Prekestolen**. Følg risset 10 meter, gå så til høyre og opp svaet. FG. Torgeir Kjus 1990*

4. Sotkjelen ..... 4+

Traverser rett ut til høyre fra Kaffehylla. Klatre opp markert kamin, bratt med gode tak. FG. Ukjent.

5. Café 5-6

Prosjekt. Klatre det markerte, tynne risset i svaplata til høyre for Sotkjelen.

6. Prekestolruta 3

*Letteste veg til Prekestolen. Fullstendig overbolta av ukjente klatrere i 2003. Starter ved tydelig hvit stripe. Følg riss-/hyllesystem opp venstre, kryss sva og gå inn i dieder i høyre kant av **Prekestolen**. Ruta er også "anmarsj" til rutene 2 og 7. FG: Ukjente*

7. Strømbrudd i stormkast 6

*Ruta er 50 meter lang. Starter ved den enslige borebolten på svaet like til høyre for **Prekestolen**. Linja går rett*

Sol hele dagen

3 min

1-7 taulengder
50 - 250 m
Grad 3 til 6+

Stiftet 1989

*opp til **Terrassen** gjennom to små overheng. Ruta vil føles ubehagelig for korte personer, da boltene stort sett er "høyt" plassert midt i blanke parti. FG: Kjell Eugen Andersen 1990*

8. Prestens åpne bok..... 5-

Start ca 10 m til venstre for Cappuchino / Espresso. Følg relativt bratt riss skrånende til venstre opp til hylle ved foten av diederet (25m). Så et litt tynt sikret sva (5m) før nydelig diederklatring fører deg opp på Prekestolen. FG: ukjente

9. Høye er vi ..... ★ 6-

*Start på **Prekestolen**. Følg lys stripe rett opp på Terrassen via bratt sistebulk. Vær oppmerksom på taudrag. FG: Torgeir Kjus 1989*

9a. Terrassen - Sure Svasko..... 7-

Link fra terrassen til Sure svasko. 3 borebolter, opptaksprega. FG: Jan Erik Paulsen og Anne Marthe Limstrand 2014.

10. Overraskelsen..... 5+

Fra Terrassen er det ei artig rute to taulengder videre. Ut og opp bratt sva fra Terrassen. Velg det høyre eller venstre diederet opp det lille overhenget, ta stand på hylle til høyre. Følg så riss-formasjonene til topp av blokk før travers til buskhylle på høyre side evt gå opp stort dieder direkte til buskhylle. FG: Ukjente

11. Sure svasko ..... ★ 6-

*Ruta går i diederet på venstre side av **Prekestolen** og følger ei selvstendig linje helt opp Blåfjell. Fra **Prekestolen**, felles med "Høye er vi", før den traverserer ca 15 m mot venstre til stand ved **Stikrysset**. Neste taulengde følger opp et lyst dieder/riss som leder mot høyre til stand. 4. TL går opp et lite dieder, gjennom et overheng til stand hvor veggen plutselig blir brattere. Videre opp går ruta gjennom flere korte og bratte hamre. Bolta på led i 1989, rebolta i 2014. Siste taulengde leder ut mot venstre og «gir sæ sjæl». FG: Jonny Jakobsen/Torgeir Kjus 1989.*

12. Niagara og Nirvana ..... ★ 6+

*Starter til venstre for **Prekestolen**. Følg eggen til venstre for den mørke stripa, nydelig svaklatring med enkelte brattere opptak. Stand ved begynnelsen av det markerte diederet. Nå begynner «Nirvanaen» - nydelig svaklatring etter et flott dieder. Stand etter det bratte svaet ved **Stikrysset**. Herfra litt opp venstre, over et sva og opp via to diedre til stand. Traverser enkelt til venstre inn i "11 i et taulag". FG: Torgeir Kjus 1990*

13. Miraculix' sigd..... ★ 6+

*Ruta begynner på hylla 10 meter over innsteget til «Elleve i ett taulag». Følg opp et riss med flere fastklemte steiner 5 meter, via en rampe, opp et sva til et hjørne som omgås på venstre side. Videre opp halvt høyre mot to borebolter som leder via et bratt sva inn i en tydelig diederformasjon til stand. Nå begynner selve «sigden». Tung, velsikret klatring i det sterkt buede diederet. Stand ved **Stikrysset** etter 20 m. FG: Ingjerd Helen Karlsen/Torgeir Kjus 1993*

14. Elleve i ett taulag ..... ★ 5

Klassiker! Ruta starter til venstre for den mørke stripa til venstre for Prekestolen. Den 1.TL går opp til ei hylle med store blokker. 2.TL følger inni en diederformasjon med to spisse blokker i høyre del, opp til stand ved ei busk. 3.TL: travers ut til venstre rundt hjørnet og inn i et stort tydelig dieder opp til stand på Storhylla. 4 TL opp svart bølgesva under et markert overheng. Rund dette på høyre side via riss, travers venstre til stand. 5 TL opp slakt parti, inn i et dieder og gjennom et lite overheng litt til høyre. 6 TL følger et slakt sva til en hammer, stand her. 7 TL opp hammer til stand. Rappell ned ruta. FG: Jan Christian Andersen & Kjell Eugen Andersen 1981

15. Catch it ..... 6+

Tidlig boreboltrute i Bodø. Catch it er en variant på 4. taulengde av Elleve i et taulag. Rett opp overhenget. FG: Torgeir Kjus 1989

16. Sol til 22 ..... ★ 5+

*Ruta starter ved tørr furu 15-20 meter til venstre for rapellfestet på **Storhylla**. 1.TL går opp og ut under de små overhengene. Følg svaet til venstre for diederet. Lengden er tynt sikret. Standplassen er god; ved to dype riss i Y-form ved ei lita skålformet renne. 2.TL følger risset til venstre inn i et dieder. Følg dette mot et overheng som omgås på høyre side og så opp ny skålformet renne til hylle og stand. Siste taulengde gir seg sjøl, men hold til høyre. FG: Jan Christian Andersen & Kjell Eugen Andersen 1982.*

17. Kjøkkenveien..... 5-

Ruta går opp til- og ut under den store, markerte overhengs-formasjonen i venstre del av Blåfjellet. 1.TL går opp til starten på overhengs-formasjonen via naturlige formasjoner. 2.TL er en delikat sva-travers under det store overhenget, rundt hjørnet og så felles med 3.TL i «Elleve i ett taulag» opp til Storhylla. FG: ukjente

18. Krittposen ..... 5+

Ruta starter i venstre ende av den store hylla 10 meter over innsteget til «Eleve i ett taulag». Begynn ved frasklidd blokk. Klatre rett opp til kant, travers 10 m til venstre og opp til felles stand med Kjøkkenveien. Følg Kjøkkenveien til opp til Storhylla. FG: Jan Christian Andersen & Kjell Eugen Andersen 1982

19. Andersens første fall ..... 5+

Ruta er en avstikker fra «Kjøkkenveien». Fra første stand på Kjøkkenveien, klatre ut det markerte overhenget, rund hjørne der ei hvit stripe kommer ned. Følg naturlige formasjoner over bratt svaparti til stand på Storhylla. FG: Kjell Eugen Andersen & Torgeir Kjus 1988

20. Nye Tider ..... 6+

Ruta ligger lengst til venstre på Blåfjellet. Et tydelig riss som løper diagonalt over en bratt svaplate i overkant av et markert overheng. Lett klyving opp til overhenget, stand her og så er det bare å bryte løs på det tunge opptaket gjennom overhenget før diagonalrisset. Risset ender opp ved en buskhylle. Rapell herfra, eller lett klyving videre opp til du treffer på siste TL i ruta «Sol til 22». FG: Nils Are Johnsplass, Kjell Eugen Andersen & Torgeir Kjus 1990.

Klatring ved Bodø by!

Du er ikke avhengig av bil for å klatre i Bodø. I gangavstand fra sentrum er det flere klatrefelt og en del bra buldring. Fjellkvaliteten er generelt dårligere her enn på de fleste klippene på Nordsia, men den er mer enn bra nok!
Den sentrumsnære klatringa er av størst interesse for folk som bor i Bodø, men er du i byen fortjener området likevel et besøk.

Adkomst til klatring i Bodø
Aktuelle gatenavn står på oversiktskartene, vi oppgir i tillegg antall km fra rundkjøringa på Stormyra der RV 834 tar av fra RV 80. Parkering og adkomst til disse feltene er stort sett i tettbygde boligområder. Vis hensyn og parker slik at du ikke sjenerer folk som bor der.
Det meste av klatringa ligger på Rønviksfjellet. Dette er åsryggen som ligger rett nord for sentrum.

Historie
Klippene i Rønvika har lenge vært utforska av byens klatrere. Den første dokumenterte ruta i Rønvika er *75-diederet* på Slangeveggen, klatra i 1975 av Ottar Skog, Arild Meyer og Sjur Nesheim. Området har senere blitt sporadisk besøkt. *Risset* på Elektroeggen har første kjente bestigning i 1987 av Torgeir Kjus. Først på slutten av 90-tallet ble det etablert klatrefelt på Rønviksfjellet. Mangel på bil gjorde at Sveinung Råheim borra opp et par linjer i Ørnkloa i 1997. Seinere samme år gikk Ivar Sandland *Elektroeggen* og med det flytta fokuset seg til dit. *Elektroeggen* er fremdeles det fineste feltet i Rønvika. *30-graders-steinen* og *Sukkerbiten* ble oppdaga av Andrè Wagelid og Glen Robert Johnsen i 1997. Videre utforsking av området mellom Rønvika og Kvalvika i 2004 og 2005 resulterte i at buldrerne fikk øynene opp for bynær klatring.

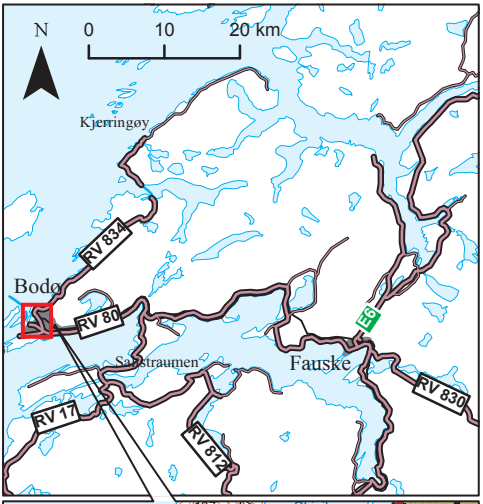

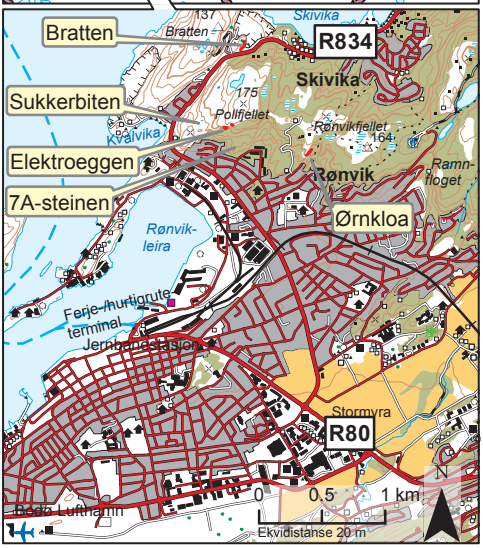

Climbing near Bodø city
There is urban climbing in Bodø! There are a handful of good crags and boulders within walking distance from the city centre. The rock quality is not as good as on the crags north of town, but the proximity to town makes them worthwhile.

Approach to climbing in Bodø
The maps are generally very detailed with all necessary street names. In addition, the distance in km from the roundabout where RV 834 takes off from RV80 is listed for the individual crag. The parking is in urban areas. Please respect the people who live there and park in public places. Roadside parking is usually allowed. Follow the parking signs.

Ivar Sandland førstebestiger Elektroeggen (5-) i 1997.
Foto Sveinung Råheim

Ørnkloa

Adkomst
Ta inn på RV 834 ved rundkjøring på Stormyra. Kjør vel 1,6 km og ta av til høyre opp Amtmann Worsøes gate. Følg denne til veis ende (ca 600 m). Parker her, følg sti videre i ca 100 m. Ørnkloa er den markerte, gråe klippa på venstre hånd.

Generelt
Ørnkloa er ei østvendt, 20-30 meter høy klippe. Fjellet er stort sett fast, men deler av klippa er av dårlig kvalitet. Dette gjelder spesielt under overhenget på *Ørnkloa-prosjektet*. Klippa har 3-4 moderate ruter, og har også blitt brukt en del til rappellering i kurssammenheng. I overhenget under *Stågata* er det en interessant og enda ikke fullført buldretravers. Bratt!!

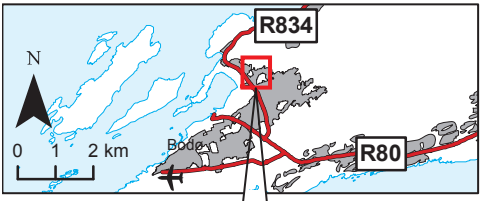

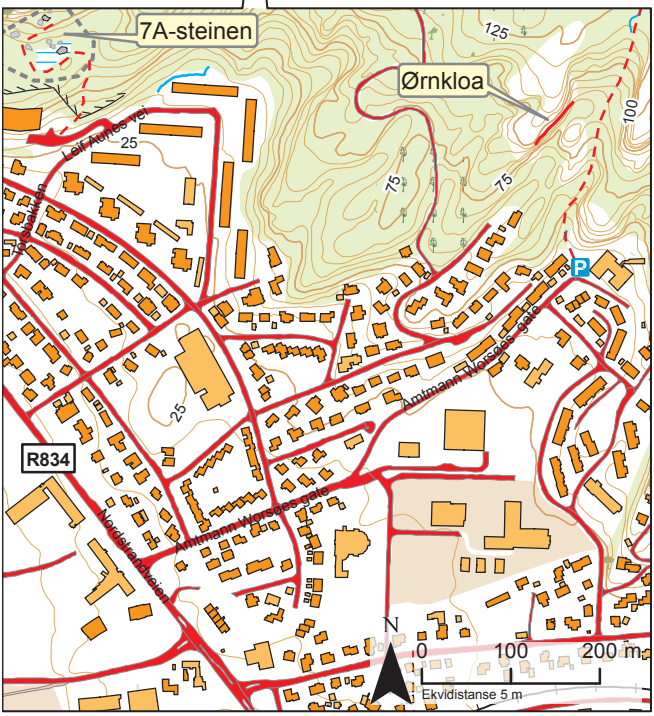

Historie
Den tidlige historia til Ørnkloa er lite kjent. Klippa ble oppdaga som potensielt klatrefelt under rappellering med et fotballlag av Sveinung Råheim en sein høstdag i 1996. Rutene ble bolta opp i 1997 og 1998. Ørnkloa mista mye av fokuset etter at Elektroeggen ble oppdaga og har de senere år hatt kun sporadiske besøk. Ørnkloa passer kanskje fremdeles best for rappell-happenings for Ivar Morten Normark??

Approach
From the roundabout at Stormyra, turn right from RV80 to RV 834. Follow this for 1.6 km, then turn right at *Amtmann Worsøes gate* and follow this to its end (600 m). Park here. Follow a good path for 100 m uphill and you have the crag on the left.

General
Ørnkloa (*The Eagles Claw*) is an east facing, 20-30 m high crag. The rock quality is variable, thus care should be taken. The rock under the roof of the *Ørnkloa-project* is especially poor. There are 3-4 moderate routes here and it has been a popular place for abseiling.

There is a hard, not yet completed boulder traverse below the route *Stågata*.

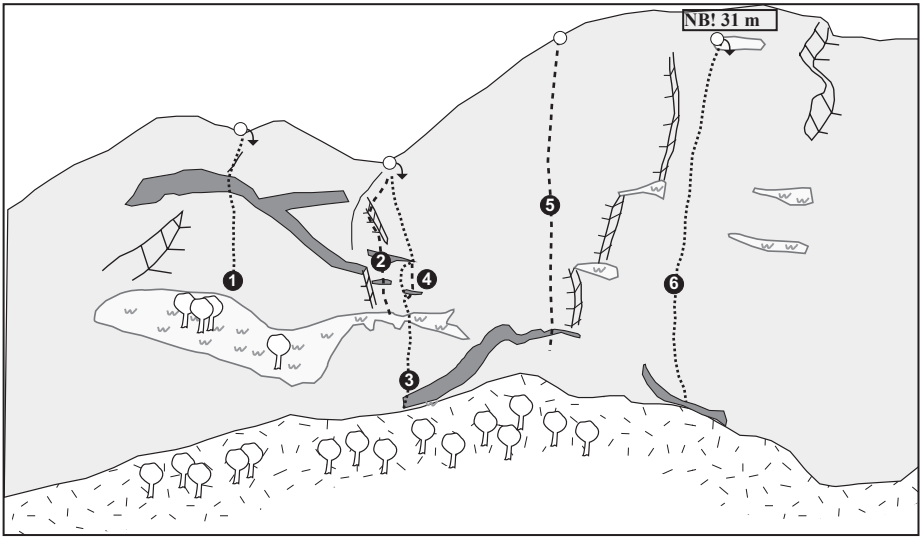

1. Ørnkloa (kun topptau) ..... 7 - 8

Fjellet under overhenget er så dårlig at det ikke går an å sikre. Ruta er derfor et rent topptauprosjekt. Fin, luftig rappell med Bodø under føttene ned. RK Sveinung Råheim. Åpent prosjekt.

2. Bakgata 6

Felles start og avslutning med Stågata. Ta med et par store kiler / mellomstore friends til risset i toppen. Artig crux. FG. Sveinung Råheim, André Wagelid og Mats Peder Mosti 1998.

3. Stågata 5

Fin, bratt rute på gode tak. Mulig (men ikke vanlig) å sikre med kiler midtvegs. FG. Eskil Sørvik og Sveinung Råheim 1997

4. Eivind-vrien 7

Variant på Stågata. Ved første borebolt, til høyre for bolten. Hard krimping! FG. Eivind Nagell. 1997

Taket til høyre for innsteget på Gågata inneholder en del svært interessant buldring. Hardere jo lenger opp mot høyre du kommer.

5. Pensjonisten (topptau) ..... ca 5+

To borebolter på toppen. Fjellet er for løst til å lede på, men helt greit å klatre på. Varier vanskelighet ved å eventuelt å starte over overhenget i starten. FG. Trond Helander.

6. Gågata 6

Svaprega rute. Graderinga forutsetter relativt streng linjeføring mellom boltene. Fullt mulig å unngå cruxet. Fin plass for rappelltrening (kurs e.l.). NB! 31 m lang! FG: Sveinung Råheim 1997



Elisabeth ? på Stågata (5) i Ørnkloa
Foto Sveinung Råheim

Til kl 13 | 5 min | Særlig i venstre del | 1 taulengde 25 - 31 m Grad 5 til 6

7A-steinen, Elektroeggen og Sukkerbiten

Adkomst
Se kart side 170. Fra rundkjøringa på Stormyra, ta av fra RV 80 inn på RV 834. Følg denne i 2,1 km, sving til høyre opp *Finnshaugen*. Kjør forbi en Jokerbutikk og parker der *Finnshaugen* krysser *Lagårdsveien*. Skal du til 7A-steinen, ta opp *Torsbakken* (2,0 km fra rundkjøringa), parker nedenfor Rønvik terrasse.

Generelt
Denne delen av Rønvika har etterhvert fått ganske mye bra klatring og buldring. Den fineste ruteklatringa er på Elektroeggen og Slangeveggen, mens det er tildels veldig bra buldring både ved 7A-steinen og i området rundt Sukkerbiten.

Det er variert geologi og steinkvalitet i Rønvika, men klatringa er stort sett på godt fjell som iblant byr på overraskende tak og formasjoner. Klatring i Rønvika kan være forbausende luftig. Selv om veggene ikke er så høye, ligger de på toppen av ei bratt li. Du har hele byen under skosålene når du klatrer.

Historie
Klippene i Rønvika har sannsynligvis alltid tiltrukket seg klatrere. Første dokumenterte rute her er fra 1975 (*75-diederet* på Slangeveggen), men det ble ikke etablert klatrefelt her før i 1997. Det ble da satt opp snufester på Elektroeggrutene og bulderet på 30-graders steinen ble gått. Etter etablering av de øvrige linjene på Elektroeggen i 1997 og 98 ble lite nytt gjort før i 2003. Da åpna Torgeir Kjus og Andrè Wagelid opp en rekke buldreproblem på 7A-steinene.
Glen Robert Johnsen satte opp topptaufester på Sukkerbiten i 1997, men få av steinene i området ble utforska da. I 2005 gikk Sten Stenkjær og Andrè Wagelid løs med stålbørste og sag, dette resulterte i ei rekke tildels klassiske buldreproblem i området.

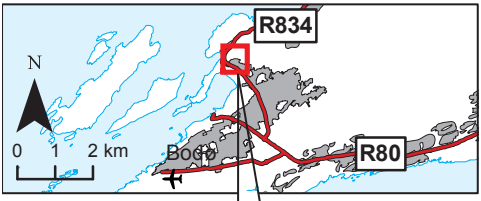

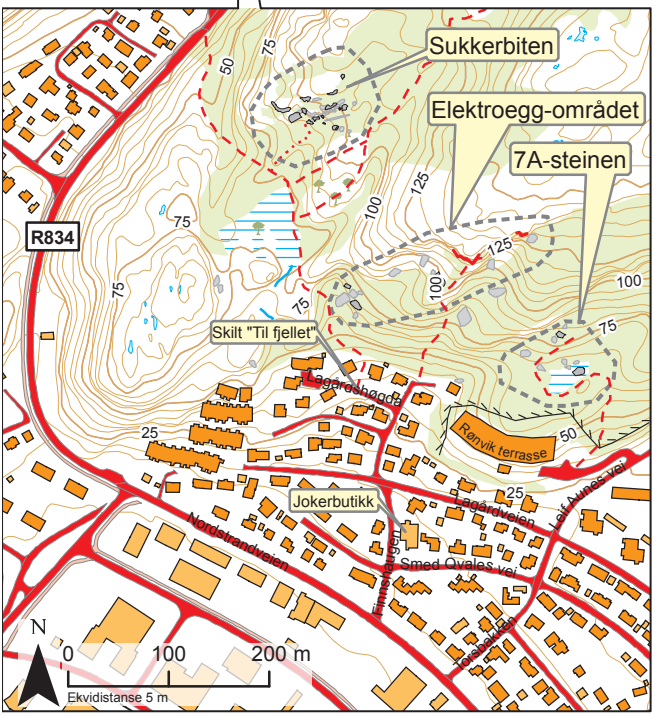

Approach
See also map page 170. Follow RV 834 2.1 km from the roundabout at *Stormyra*. Turn right up *Finnshaugen*. Park on the roadside after the shop.

General
This area has the best climbing and bouldering close to Bodø city centre. At Elektroeggen, there are some excellent routes, with very good exposure and views over Bodø. *7A-steinen* and at *Sukkerbiten* have some high quality boulder problems.

Sveinung Råheim på 7A-eggen (7A)
Foto Hanne Bertnes Eriksen

Torgeir Kjus på Pølsemakeren (6B)
Foto Erlend Broback

Hanne Bertnes Eriksen på Midtskillen (6A)
Foto Sveinung Råheim

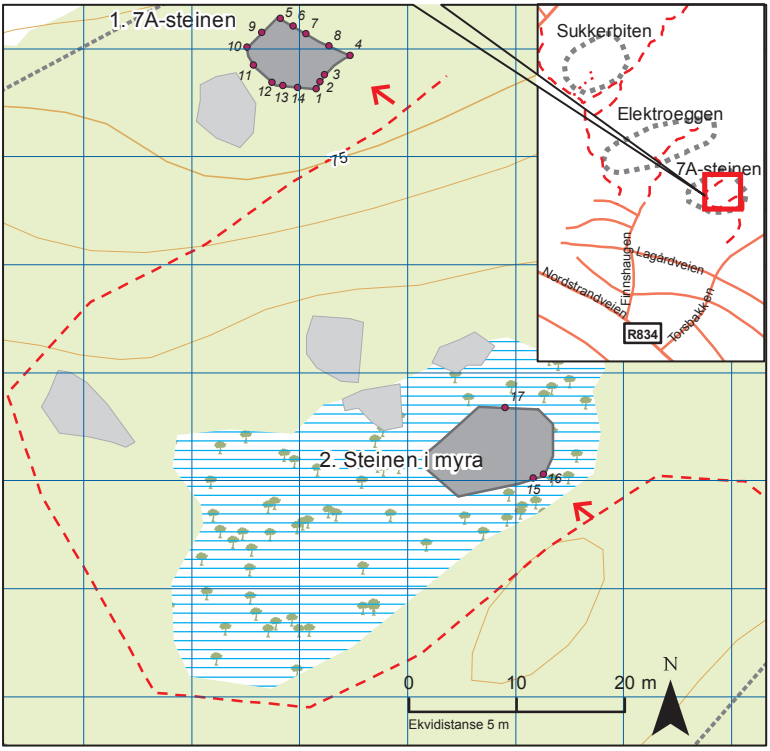

Stein	Buldernr og navn	Grad	Karakter	Kommentar	Bilde
1	**1. Ungdomskilden**	**6B**		Opp venstre egg. Fin!	**X**
1	**2. Postmann Pat**	**7C+**		Hard høyre sittstart på Ungdomskilden	**X**
1	**3. Prosjekt**			Hardt og skarpt midt opp hovedvegg	**X**
1	**4. 7A-eggen**	**7A**		Opp høgre egg. Sittstart litt hardere	**X**
1	5. Knelåsen	5+		Start rett til høyre for 7A-eggen	
1	6. Midtskillen	6A		Start fra venstre undertak og høyre krimp	
1	7. Rævhiet	5+		Opp vegg mellom rett til venstre for hjørnet	
1	8. Rævsaksa	4		Opp hjørnet	
1	9. Høla	5+		Start i hule. Opp på store tak	
1	10. Beredskapsvakt	6A		Start ved hjørnet	
1	11. Amnesia	6A+		Opp krimpete vegg	
1	12. TFT	6A		Opp krimpete vegg	
1	13. Nebbet	4+		Opp ved framstikkande nebb. Høg!	
1	14. Antrax	6A		Opp veggen, bratt avslutning	
2	**15. ...**	**5+**			**X**
2	**16. Rønvik terrasse**	**6B**			**X**
2	**17. Prosjekt**			Baksida av steinen. Ofte vått ved starten	**X**

7A-steinen

Adkomst
Parker nedafor Rønvik terrasse (se kart side 174). Gå opp sti langs gjerde til høyre for Rønvik terrasse. Første stein ligger i myra oppe på flata, den andre steinen (*7A-steinen*) ligger rett bak, litt lengre opp.

Generelt
Fin plass for ei kjapp ettermiddagsøkt med flere fine problem. Fjellet er noe skarpt. I våte perioder vil det være svært vått rundt Steinen i myra.

Approach
Park below Rønvik terrasse (map page 174). Follow the path through an opening in the fence on the right side of the building. Continue up the steep, bushy hillside. The first boulder is located in the marsh on the top of the hill, the next (*7A-steinen/7A-boulder*) is slightly further up the hill

General
This is a nice place for an afternoon work-out. Several good problems, though the rock might be sharp. It can be very wet around the boulder in the marsh.

1. 7A-steinen



1. Ungdomskilden..... 6B
Opp venstre egg. Fin!

2. Postmann Pat..... 7C+
Hard høyre sittstart på Ungdomskilden

3. Prosjekt..... ??
Hardt og skarpt midt opp hovedvegg

4. 7A-eggen..... 7A
Opp høgre egg. Sittstart litt hardare

2. Steinen i myra



15. ..... 5+

16. Rønvik terrasse..... 6B

17. Prosjekt..... ??
Baksida av steinen. Ofte vått ved starten

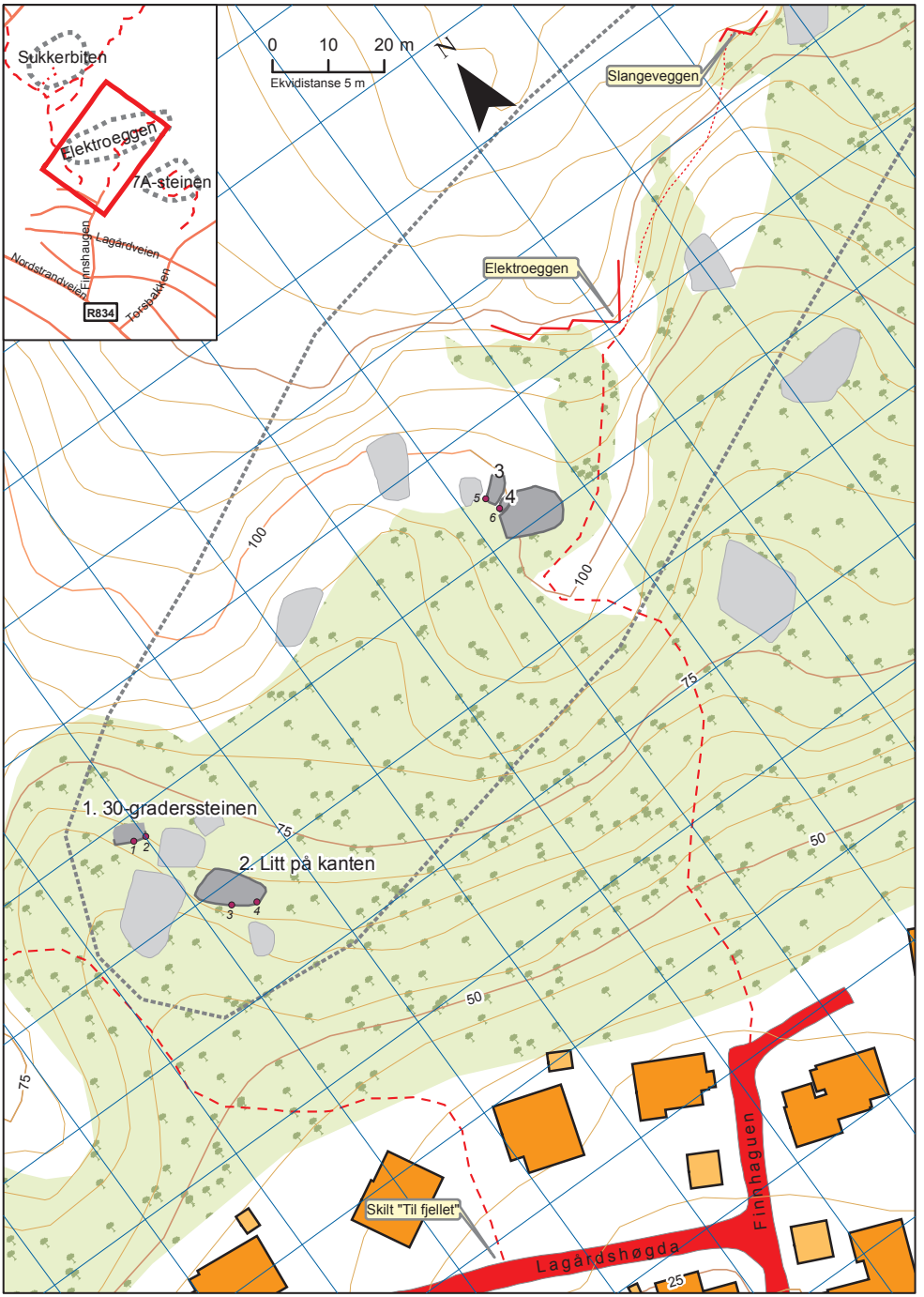
Sukkerbiten
Elektroeggen
7A-steinen
Lagårdveien
Nordstrandveien
Finnhaugen
Torsbakken
R834
0 10 20 m
Ekvidistanse 5 m
N
Slangeveggen
Elektroeggen
3
4
5
6
100
100
75
75
50
50
75
1. 30-graderssteinen
1
2
2. Litt på kanten
3
4
Skilt "Til fjellet"
Lagårdshøgda
Finnhaugen
25

Bodø

Klatring og buldring nedafor Elektroeggen

Kartet til venstre viser *Elektroeggen*, *Slangeveggen* og en del steiner i skogen nedafor. På stein nr 4, er det en rekke buldreproblem, de fleste åpna av Torgeir Kjus, men det er få kjente detaljer. *Litt sånn på kanten-blokka* er ei markert, spiss blokk lett synlig fra boligfeltet. *30-gradersbulderet* var en gang det vanskeligeste i Bodø. Det ligger skjult bak *Litt sånn på kanten-blokka* og har perfekt, flat landing

General

The map on the left shows *Elektroeggen, Slangeveggen (The Snake Wall)* and some boulders beneath. There are several boulder problems at boulder no 4, but few details are known. Boulder no 2 is easily visible from below. Boulder no 1 is hidden in the forest behind no 2.

Stein	Buldernr og navn	Grad	Karakter	Kommentar	Bilde
1	1. 30-graders bulderet	7A		Opp høyre del av vegg	
1	2.	5+		Halvt sittende start. Opp høyre egg	
2	4. Litt sånn på kanten	6+		Bolterute. Artig, ute av balanseklatring. FG: Glen Robert Johnsen 1997	
2	3. Topptau	7		Topptaurute, ca grad 7. Rett opp til snufestet på topptau. FG: Glen-Robert Johnsen 1997	
3	5. Crashpadklemmen	6+		Bolterute. Bratt egg. Ingen snufeste. FG: Torgeir Kjus 2003	
4	6. Pølsemaker	6B		Går på liten blokk lent inn mot den store buldresteinen	

Thomas Andreassen på Elektrokleggen (7-) på Elektroeggen. Foto Erlend Broback

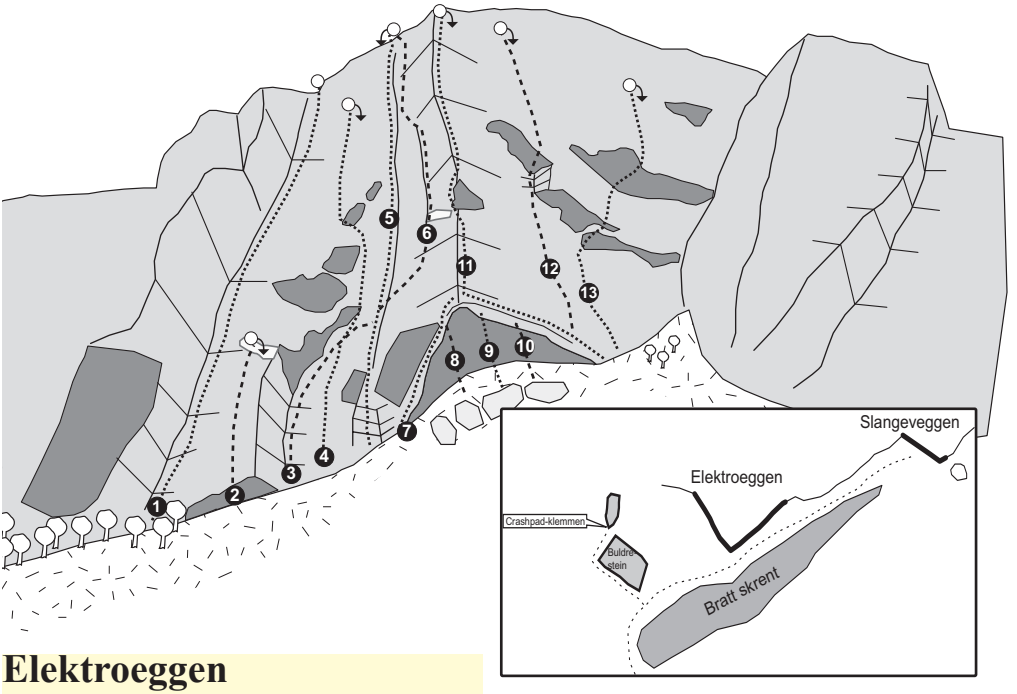

Elektroeggen

Adkomst
Se kart side 178. Følg utydelig sti opp bratt li fra toppen av Finnshaugen.

Generelt
Flott plass, med lette og moderate ruter i stort sett bra fjell. Kort anmarsj og nydelig utsikt over byen. *Elektroeggen* er det mest populære og beste klatrefeltet nær Bodø by. På *Slangeveggen* går et par av de beste grad 6 rutene i Bodø-området.

Approach
See map page 178. Follow the faint path up the steep hillside from the top of *Finnshaugen*.

General
A great place with easy and moderate routes on generally good rock. Short approach and beautyful views over the city makes this crag popular. On *Slangeveggen*, you will find some of the best grade 6 routes in the Bodø area.

1. Diederet ..... 4+
Litt tungsikra i siste halvdel. Ikke etablert snufeste. FG. Ukjente

2. Hurtigruta 5
Kort rute på gode tak. FG. Torgeir Kjus 2004

3. Risset - venstre start ..... 5+
Klatre ut under overhenget. Litt lettere start enn rett opp startoverhenget på Risset. FG. Ukjente.

4. Kantete ..... ★ 5+
Fin rute. Kjekt med ei stor kile eller en mellomstor friend etter første bolt. FG. Remi Bendiksen 1999

5. Risset ..... ★ 6-
Klassiker! Bratt start gjennom overheng. FG. Ukjente

6. Risk 6-
Felles start med "Risset". Følg det tynne risset til høyre til topps.

De neste fire rutene er alle direktestarter på Elektroegg-ruta. Bruk tau!

7. Vilje ..... 6+
Følg risset på tak-kanten. FG. Sveinung Råheim1997

8. Vold 7-
Rett opp ca halvvegs ut til kanten. FG Terje Karstensen 1997

9.Elektrokleggen 7-
Start 2 m til høyre for eggen. Langt strekk til starttaket. FG. Tommy Skeide 1998.

10. Vaselin ..... 6+
Start 4 m til høyre for eggen. FG Sveinug Råheim 1997.

11. Elektroeggen ..... ★ 5-
Dette var ruta som førte oppmerksomheten mot Elektroeggen. Klatre ut på listene over overhengkanten. Traversen er tynnsikra, men vanskeligst i starten. Småkiler kjekt å ha. FG. Ivar Sandland 1997.

10 min bratt

Særlig østavind

1 taulengde
12 - 15 m
Grad 4 til 7

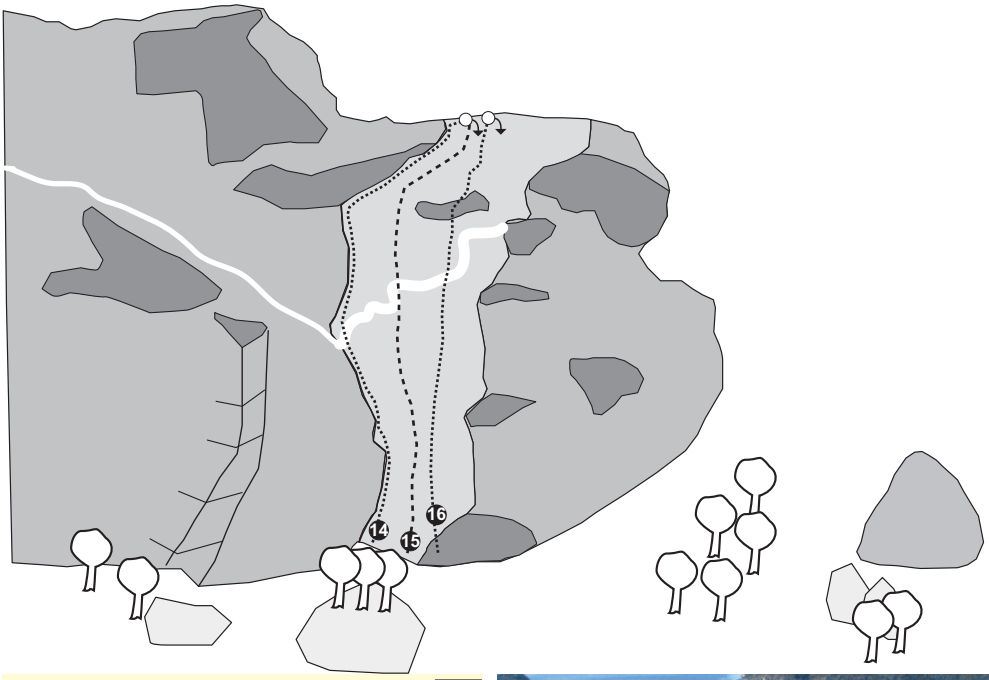

12. Motsol og Medvind ..... ★ 6-

Kjettingen midtvegs er ikke snufeste, men senking av bolten slik at også korte personer kan klippe før cruxet! FG. Sveinung Råheim 1998

13 Lårstrekken ..... ★ 7

Ujevn. Intenst crux. FG. Sveinung Råheim 1998

De siste tre rutene går på Slangeveggen, skisse denne sida. Veggen er kjempefin, bratt, fast og har artige tak.

14. 75-diederet ..... ★ 5

Følg diederet til topps. Interessant undertakstravers i toppen. Helt sikkert spennende med stive støvler i 1976! FG. Arild Meyer, Sjur Nesheim og Ottar Skog 1975.

15. Ormen lange ..... ★ 6

Venstre boltelinje. Relativt vedvarende klatring. FG. Sveinung Råheim 1999.

16. Kålorm ..... ★ 6-

Høyre boltelinje. Artig crux gjennom det vesle taket. RK Ingjerd Helen Nagy, Remi Bendiksen og Trond Hellander. FG. ukjent.

Til høyre for *Slangeveggen* ligger en ca 5 meter høy, overhengende stein. Den har flere bratte linjer på tildels gode tak. Topptau anbefales.

Elektroeggen sett fra Slangeveggen. Foto Sveinung Råheim

Fram til kl 16

12 min bratt

1 taulengde 20 m Grad 5-6

Sukkerbiten

Adkomst
Se kart side 170 og side 174. Fra Lagårdshøgda, ta av sti ved skiltet *Til fjellet*. Følg denne opp forbi Mælen. Hold venstre etter myra. Ta av utydelig sti mot høyre på liten rygg. Følg denne til du ser Sukkerbiten. Fra Kvalvika går det sti rett opp fra busslomme. Starter opp trapp, gå bratt opp sida. Du kommer opp rett nedafor *Sukkerbiten*. Ta av utydelig sti til venstre på liten rygg.

Generelt
Sukkerbiten har hatt litt besøk siden topptaufestene ble satt på opp i 1997. Med åpninga av alle buldreproblemene har imidlertid området blitt langt mer interessant for ei kjapp kveldsøkt. Det er stort sett bra steinkvalitet og stor variasjon i type buldring. En del klassiske linjeføringer!

Approach
See map page 170 and 174. From Lagårdshøgda, follow the path from the small signpost *Til fjellet* (to the mountain). Follow this up and pass Mælen, bear left after the marsh. Turn right on a faint path following a small ridge. Follow this for some metres through the bush until you see *Sukkerbiten (The Sugar Cube)* on the left.

General
This used to be a top-rope spot, but after the opening of almost 30 boulder-problems in 2005 this has been a great place for an afternoon work-out. The rock quality is generally good and the bouldering is varied. Some of the lines are classic!

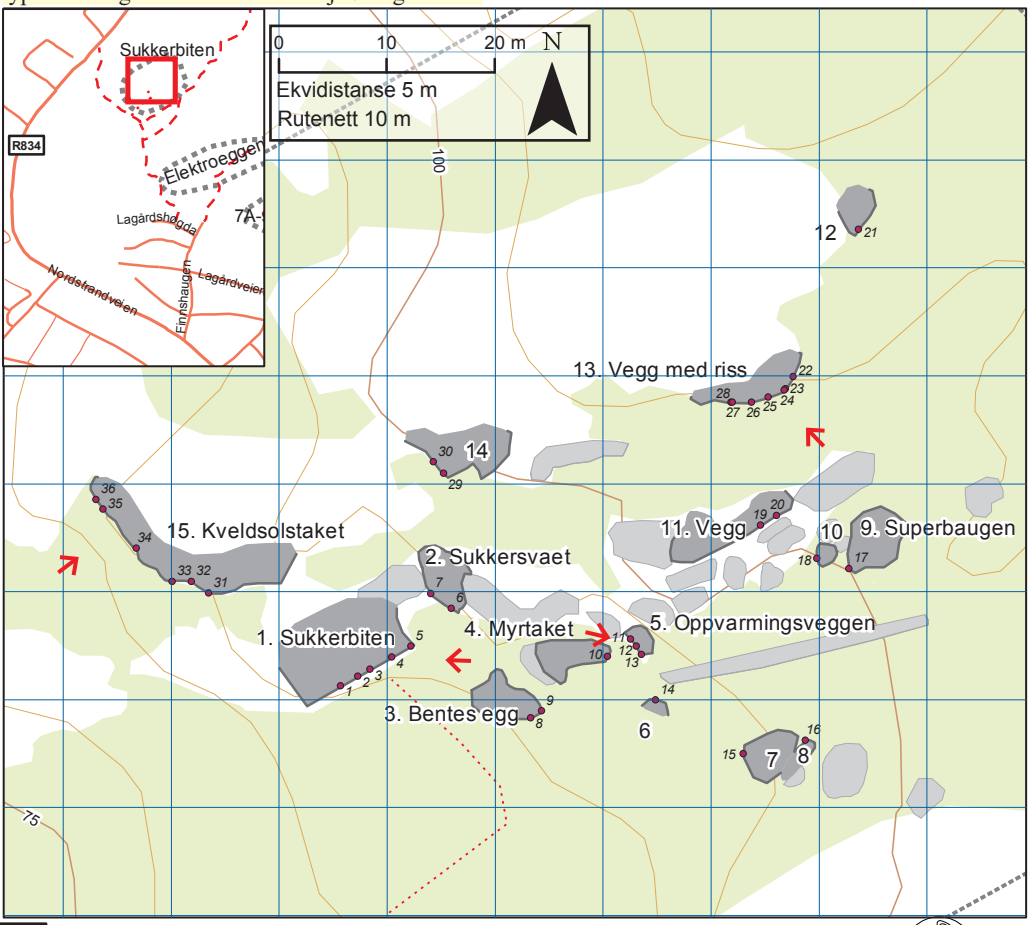

Stein	Buldernr og navn	Grad	Karakter	Kommentar	Bilde
1	**1.**	**7**		Topptau - rutegrad. Direktelinja til nr 2. Hardere start	**X**
1	**2.**	**7-**		Topptau - rutegrad. Start som for risset, ut venstre og opp	**X**
1	**3. Risset**	**7**		Rutegrad. Er leda, naturlig sikra. Opp risset	**X**
1	**4.**	**8-**		Topptau - rutegrad. Opp bratt vegg via hull	**X**
1	**5. Egg**	**7-**		Topptau - rutegrad. Opp eggen på sukkerbiten	**X**
2	6.	5		Opp egg på høyre side av sva	
2	7.	5		Opp svaet	
3	8.	6B			
3	9. Bentes egg	5		Ståstart 4	
4	10. Myrtaket	6C		Ut overhenget. Ståstart 5+	
5	**11.**	**6B**		Opp sentral del av steinen	**X**
5	**12.**	**6B**		Opp høyre side av vegg	**X**
5	**13.**	**5**		Følg eggen. Sittstart 6B	**X**
6	14.	5+			
7	15.	4			
8	16. Prosjekt			Start på dobbelegg i kløft mellom to steiner	
9	17. Superbaugen	6A		Opp baug fra venstre mot høyre	
10	18.	5			
11	19.	7A			
11	20.	7B			
12	21. Prosjekt				
13	**22. ...**	**6B**			**X**
13	**23.**	**7B**			**X**
13	**24. Travers 1**	**6C**		Travers mot venstre. Avslutt opp nr 28	**X**
13	**25. ...**	**7C**		Fra rail via tynne krimper	**X**
13	**26. Riss**	**6A**		Riss	**X**
13	**27. Travers 2**	**7A**		Travers mot høyre. Avslutt opp nr 22	**X**
13	**28. ...**	**6A**		Riss	**X**
14	29. Fra underkling til krekling	7A		Ut baug mot høyre. Halvt sittende	
14	30. ...	7B		Start til venstre, topper ut *Fra underkling til krekling*	
15	31. Prosjekt				
15	32. Kjempetaket	7A+		Ut risset i venstre kant av kjempetaket. Ståstart/uttopping fin 6B.	
15	33.	7A+		Til venstre for risset.	
15	**34.**	**5**		Diederet	**X**
15	**35. Andrès arete**	**7A+**		Start nede til venstre i riss. Topp ut via dieder / riss (nr 34). Lang!! Ståstart frå jug ca 6A.	**X**
15	**36. Stenball**	**5**		Høyt sva	**X**

1. Sukkerbiten



1. 7
Topptau. Direktelinja til nr 2. Hardere start

2. 7-
Topptau. Start som for risset, ut venstre og opp

3. Risset 7
Topptau/led. Opp risset

4. 8-
Topptau. Opp bratt vegg via hull

5. Egg 7-
Topptau. Opp eggen på sukkerbiten

Fin oppvarmingstravers nederst på Sukkerbiten.

3. Oppvarmingsveggen



11. ..... 6B
Opp sentral del av steinen

12. ..... 6B
Opp høyre side av vegg

13. 5
Følg eggen. Sittstart 6B

13. Vegg med riss



22. ..... 6B

23. ..... 7B

24. Travers 1 ..... 6C
Travers mot venstre. Avslutt opp nr 28

25. ..... 7C
Fra rail via tynne krimper

26. Riss 6A
Riss

27. Travers 2 ..... 7A
Travers mot høyre. Avslutt opp nr 22

28. ..... 6A
Riss

15. Kveldsolstaket



34. 5
Diederet

35. Andrès arete..... 7A+
Start nede til venstre i riss. Topp ut via dieder / riss (nr 34). Lang!! Ståstart frå jug ca 6A.

36. Stenball..... 5
Høyt sva

Sten Stenkjær går Kjempetaket (7A+). Foto Bente Bekkavik

Sten Stenkjær på Oppvarmingssteinen (bulder nr 13). Foto Bente Bekkavik

Bratten

Adkomst
Bratten er høydedraget nord for Bodø by. Kjør RV 834 3,4 km etter rundkjøringa på Stormyra. Parker på venstre side på høyeste punkt. Klatrefeltet på venstre side i den grå veggen ca 30 m fra vegen.

Generelt
Bratten er ei svært tilgjengelig klippe med urbant preg. Fjellkvaliteten er noe varierende, men rutene er renska hardt. Rutene er lette til moderate, moderne bolta og de er fine for å prøve seg på leding. Bratten er vindutsatt og har mye bilstøy. Tidligere var Bratten søppelfylling for Bodø, mens det nå gjøres om til *Bratten aktivitetspark*. Aktivitetsparken kan få Bodøs første store inneklatrevegg. På grunn av anleggsarbeidet har klippa vært utilgjengelig et par år. Store mengder jord og stein er fyllt inntil veggen. Vi har fått beskjed om det planlegges å lage et amfi rundt veggen. Kanskje blir det bedre her på sikt, kanskje ikke..?

Historie
Feltet ble utvikla med støtte fra Norges klatreforbund og Stibolt AS som en del av prosjektet *Gode klatrefelt* høsten 2000. Alle rutene ble renska og bolta opp av Sveinung Råheim, Remi Bendiksen og Eirik Pettesen.

Approach
Bratten is the hill north of Bodø city. Follow RV 834 for 3.4 km after the roundabout at Stormyra. Park on left side at the top of the hill. The crag is the grey wall on the left side 30 m from the road.

General
Bratten is a very accessible urban crag. The climbing is vertical on decent rock. The routes are easy to moderate. This place is windy and has lots of disturbing noise from the road nearby. This used to be a rubbish dump for Bodø, but is now being developed into an leisure park for youngsters. This could result in Bodø's first full scale indoor wall, but it has also resulted in making this crag inaccessible for 2 years. Tonnes of masses have been dumped in front of the crag, supposedly as part of the leisure park plans. We have included the crag here in case it will be climbable again. We have been promised it will!

Remi Bendiksen går Resirkulert (6)
Foto Sveinung Råheim

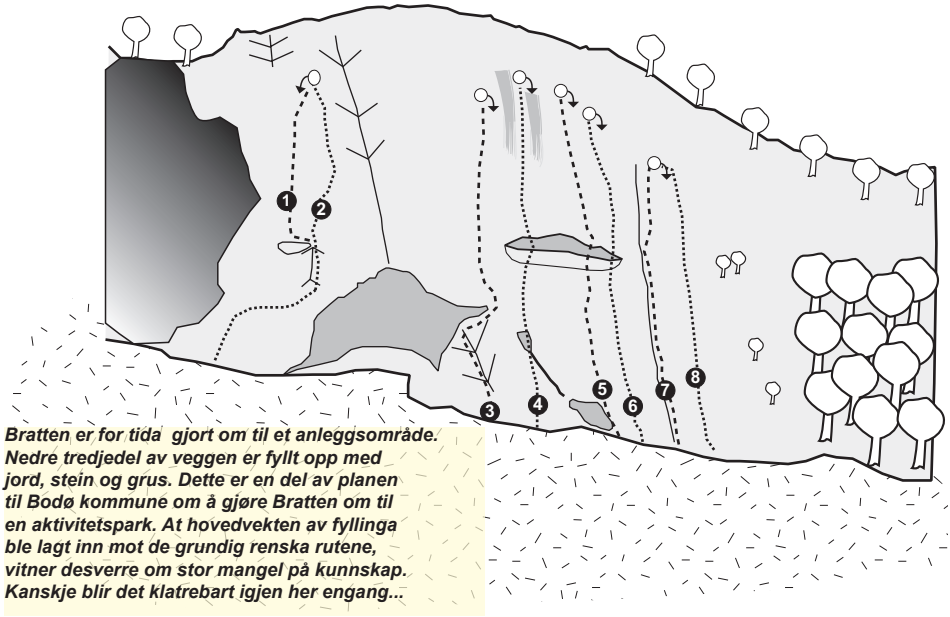

Bratten er for tida gjort om til et anleggsområde. Nedre tredjedel av veggen er fyllt opp med jord, stein og grus. Dette er en del av planen til Bodø kommune om å gjøre Bratten om til en aktivitetspark. At hovedvekten av fyllinga ble lagt inn mot de grundig renska rutene, vitner desverre om stor mangel på kunnskap. Kanskje blir det klatrebart igjen her engang...

1. Venstre ..... *4+*
Klatre opp "HÆ??" til hylla. Gå ut til venstre bolterekke i toppen. FG: Sveinung Råheim/Trond Hellander 2000.

2. HÆ?? ..... *ca 5*
Dette er den høyre varianten i toppen. FG: Catrine Bergli/Sveinung Råheim 2000.

3. Renovatøren ..... *5+*
Denne ruta er ikke renska og oppleves derfor noe løs og begrodd. FG: Jan Christian Andersen 2000

4. Våte drømmer ..... ★ *7-*
Ganske tynn, delikat klatring over bulken. FG: Sveinung Råheim 2000

5. Resirkulert ..... ★ *6*
FG: Remi Bendiksen 2000

6. Gjenbruk ..... ★ *6-*
FG: Sveinung Råheim 2000

7. Impregnert ..... *5+*
FG: Trond Hellander 2000

8. Lettmetan *4*
FG: Anne Gulstad 2000

Gry Anita Karlsen på Lettmetan (4)
Foto Sveinung Råheim

Klatring på Nordsia

Nordsia er et begrep i Bodø og det omfatter området nord for Bratten. I denne boka avgrenser vi Nordsia til området fra Skau til Festvåg. På Nordsia finner du den beste sportsklatringa og den vakreste buldrestranda. Det er forøvrig mye fjell- og vinterklatring på Nordsia, men dette er ikke tatt med her.
Avstanden fra Bodø sentrum til Nordsia er kort. Det tar bare ca 25 min å kjøre. Følelsen av å være i en by forsvinner ved passering av Bratten og bare synet av av Midnattsola der den henger over Lofotveggen kan gjøre turen til en opplevelse i seg selv.

Adkomst
Fra Bodø, følg skilt mot Kjerringøy, RV 834. Vegen er godt skilta. Adkomstbeskrivelse til de ulike klatrefelta starter alle sammen ute ved Skau eller ved avkjøringa til Mjelle / Mulstrand og er oppgitt i km fra disse stedene. Sammen med oversiktlige kart bør det være greit å finne fram.

Climbing at Nordsia
Nordsia simply means the North side. Everything in Bodø north of Bratten, the hill north of town, is called Nordsia. In this area you will find the best sport climbing in Bodø. After a good session of climbing, it wont feel like the city centre is merely 25 mins. away. Driving through the rural areas of Nordsia accompanied by the midnight sun is an experience not to be missed. T*he Mjelle Beach, Veslefeltet, Nybruddet* and *Røyrvika* are possibly the most scenic spots. At The Mjelle Beach its even possible to boulder under the midnight sun.

Approach
From Bodø, follow RV 834 towards *Kjerringøy*, signposted just before you enter the city-centre. Further approach descriptions start at Nordsida. Descriptions in English and good maps should make it easy to find the different crags.

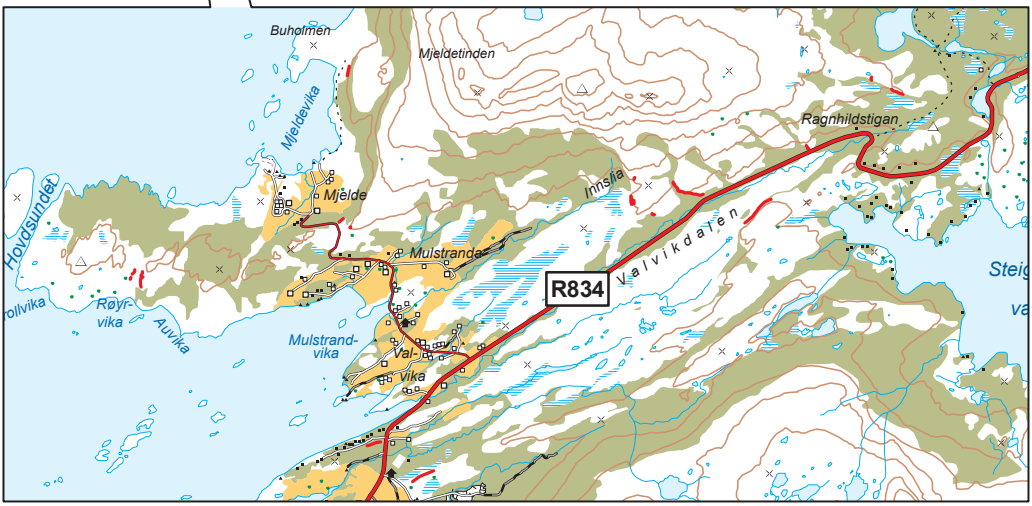

Mats Mosti går Fettoter`n (9-) på Bratthammaren
Foto Erlend Broback

Mindre klatrefelt på Nordsia

Nesten hver eneste knaus i området fra Skau til Festvåg er saumfart på leiting etter klatring. Det er topptaua og buldra en rekke steder. En del av disse små stedene er kort beskrevet under. De kan være små geografisk, eller de kan være steder det ble klatra mye tidligere. Videre er det klatra flere titals ruter i Mjelletindene. Disse er i sin helhet utelatt her.

Skau-svaet

Adkomst og type klatring
Se kartet for Kvanngletta. 40 m bredt sva, 10-20 m høyt og ca 60^0 bratt. Nydelig friksjon. Artig traversplass i kveldssola. Mer klatring / buldring lengre inn.

Gamlefeltet

Adkomst
Se kart for Mjellestranda eller Røyrvika. Parker på høyeste punktet på vegen mot Mjelle (i Futskaret). Følg aksla oppover mot Mjelletind. Gamlefeltet når du etter ca 600 m gange.

Historie og type klatring
Gamlefeltet er sammen med Mjellestranda stedet buldring hadde sin spede begynnelse i Bodø. Feltet består av en rekke mindre vegger. Det finnes muligheter for både buldring og topptauing her. Feltet ligger nydelig til med sol fra tidlig formiddag til sein kveld. Vindutsatt.

Nye Gamlefeltet

Adkomst
Parker som for Gamlefeltet, på høyre side av vegen i Futskaret. Det ligger en nordvest vendt vegg med et markert riss ca 50 meter oppover aksla. Her går ei rute: Gråka. Videre er det bolta opp ei rute i den bratte veggen som vender ned mot Mjelle. Veggen er synlig fra vegen inn til høyre umiddelbart etter du runder ned mot Mjelle.

Historie og type klatring
"Nye gamlefeltet" dekker to helt adskilte vegger. Gråka er et klassisk, tungt riss. I samme vegg er det mulighet for flere ruter ved bruk av bolter. DJ-static-prosjektet er ikke gått og er muligens et av de vanskeligste prosjektene i Bodø. Fjellet er noe sprøtt og nøkkeltak forsvinner stadig.

Gråka 7-

Starter inni hjørnet i venstre kant av svært bratt vegg. Bratt på gode tak. FG: André Wagelid og Mats Peder Mosti 2000.

DJ static-prosjektet ..... 9?

Ruta går opp den overhengende veggen, små tak hele vegen. Crux i toppen. For å sikre forsvarlig, må du rappellere ned og henge opp tau i første bolt. Du kan også nå den med en lang cheaterstick (den står veldig høyt, uten preklipt førstebolt må du klatre et par tre meter med 8'er klatring før du får sikra). RK: Andrè Wagelid og Sveinung Råheim (limemester).

Mjelle - berget

I det vestvendte berget på Mjellestranda er det et nydelig riss rett før den "røde" stranda. Se oversiktskart for Mjellestranda for omtrentlig plassering.

Vestveggen på Mjelle ..... ★ 6-

Se etter tydelig,, tynt riss rett til høyre for markert dieder. Rappell ned fra tre i toppen (50 m). FG: Aslak og Jo Aastorp 1998.

Snyteskaftet

Snyteskaftet ligger på høyre side av RV 834 akkurat der vegen krysser bekken gjennom Valvikdalen, 1 km etter avkjøring til Mjelle/Mulstrand. (Se oversiktkart for Nordsia, s 188). Snyteskaftet er en bratt, markert hammer med et tydelig riss. Det er opprinnelig et treningsfelt for teknisk klatring (egen fører, Bjørn Petter Arntsen 1998). I friklatresammenheng er det mulig å klatre selve Snyteskaft-ruta, og en del enkle svaruter på svaet til høyre.

Snyteskaftet ..... ★ 8-

Klatre det grove risset midt i skaftet. FG. Mats Peder Mosti og André Wagelid 2000.

Karl Nagy klatrer risset i Vestveggen på Mjelle. Foto Sveinung Råheim

Jan Christian Andersen klatrer teknisk på Snyteskaftet. Foto Kjell Eugen Andersen



Wiggo Christensen buldrer i nærheten av Veslefeltet / Bratthammaren ca 1985. Foto Jan Christian Andersen

Kvannglettа

Adkomst
Følg RV 834 450 m forbi sentrum / butikken på Skau. Ta til høyre ved grendehuset, følg grusveg ca 250 m. Parker rett før klippa, godt ute av vegen.

Generelt
Kvannglettа er en ca 150 m lang og 15-25 m høy svavegg. Bergarten er også her en type gneiss. Det er gress og sand langs foten av klippa. Feltet er nord/nordvestvendt og får ikke sol før godt ut på ettermiddagen. Kvannglettа har stort sett bare lette ruter og er svært familievennlig. Feltet ble etablert med tanke på nybegynner- og barneklatring. Helt til venstre på feltet er det satt opp to borebolter ca 5-6 meter over bakken på ei stor hylle.Disse er brukt til rappelltrening m.m.

Historie
Kvannglettа ble tidligere brukt til topptauing og rappellering, men år kunne passere mellom hvert besøk. Våren 2004 etablerte Torgeir Kjus ei lederute og 5-6 topptaufester her i forbindelse med et klatrekurs. I 2005 ble topptaurutene bolta opp og flere nye ble etablert. Topptaufestene ble også flytta til mer gunstige posisjoner. Frode Nymo har vært pådriver for utviklinga av Kvannglettа.

Approach
Follow RV 834 for 450 metres after the shop in *Skau*. Turn right at a big public building and follow the dirt road for 250 metres. Park just before you reach the cliff. Do not block the road.

General
Kvannglettа is a 150 m wide, 15-25 m high slabby crag. The routes here are generally very easy. The crag faces northwest so it does not get the sun until late afternoon. The surroundings are quiet and pleasant and the base of the crag is flat with grass and sand. Kvannglettа is primarly a climbing site for kids, and has gained great popularity despite its short history.

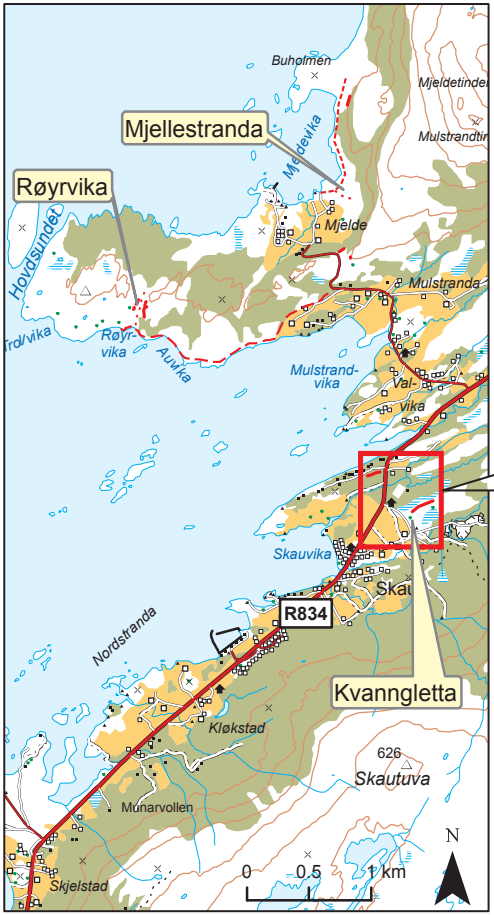

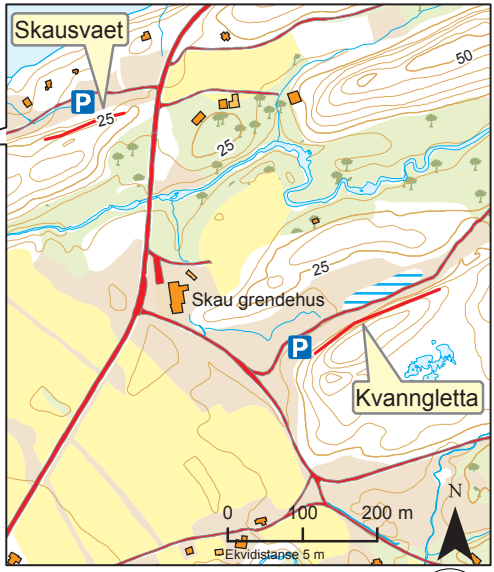





1. ?? 1-2

2. Heidura 2
Ingen bolter.

3. ?? 2

4. Ini-Ina 3
1 bolt

5. Steigen 3
3 bolter.

6. Frodo 4
1 bolt Variantstart til høyre er ca grad 4+.

7. Pent.no ..... 5+
FG: Hans Olav Alterskjær & Olav Myrvoll 2016

8. Storm.no ..... 5+
FG: Hans Olav Alterskjær & Olav Myrvoll 2016

9. Vepsebolet ..... 3+
Rett opp ved første bolt, grad 5. FG. T. Kjus 2004

10. Yr.no 6
Litt tynne flytt her og der. Fint bolta. FG: Hans Olav Alterskjær & Olav Myrvoll 2016

11. Pølsa 7-
Bratt og tynn start. RK. T. Kjus 2004(toppfeste) / Hans Olav Alterskjær & Olav Myrvoll 2016. FG: Hans Olav Alterskjær & Olav Myrvoll 2016

12. Pysa 6
Bratt og tynn start. RK. T. Kjus 2004. FG: Anders Olsen.

13. Pirelli 4-
FG: Frode Nymo. 2005

14. Se, jeg fant en blomst 6-
FG: Hans Olav Alterskjær & Olav Myrvoll 2016

15. Tripp trapp 5-
FG: Frode Nymo 2005

16. Tung i ræva? 5
FG: Frode Nymo 2005

17. ? 6
FG?

18. Nøkkelhavari 5
FG: Hans Olav Alterskjær & Olav Myrvoll 2016

19. Tappen 5
Jevn og fin. FG: Frode Nymo 2005

De to siste rutene er ikke med på bildet. De ligger litt lenger til høyre.

20. Kiletrening 3
Ca 15 meter til høgre for Tappen. Naturlig sikra. Ut lite overheng, følg kant til topps. FG: Frode Nymo.

13. ..... 5+
10 meter til høgre for Kiletrening. Start ved lita bjørk. Kort og jevn. FG: Frode Nymo.

Fra ca kl 16

1 taulengde
18 - 25 m
Grad 3 til 7-

Røyrvika

Adkomst

Følg RV 834 til skilta avkjøring mot Mjelle / Mulstrand. Ta til venstre her og kjør gjennom bebyggelsen. Parker på venstre side av vegen i den skarpe høgresvingen etter 1,7 km. Det er også mulig å parkere på høyre side etter svingen. **NB! Ikke bruk vegen bort til nausta på Mulstrand, denne er ikke åpen for vanlig ferdsel (skilta med forbudsskilt).** Fra parkeringsplassen, følg tydelig sti gjennom skogen og videre langs land til du er i Røyrvika (2 km eller ca 30 minutt). Rett før Røyrvika ligger Auvika, ei perfekt sandstrand.

Historie

Røyrvika ble oppdaga som klatrefelt sommeren 2004 av Hilde Kristensen og Hanne Bertnes Eriksen. Det er ikke kjent at det er klatra her tidligere. De første rutene ble etablert vinteren 2005. Foreløpig er det gått 18 ruter her, i tillegg er det 8 prosjekter og plass til flere.

Generelt

Røyrvika er en idyllisk plass. Det er ingen bilstøy og sjøen og badestrendene er aldri langt unna. Røyrvika er det nyeste klatrefeltet i Bodø og det har raskt blitt et av de mest populære, særlig om våren og sommeren når kveldene er lange og lyse. Fjellet er noe uryddig og kvaliteten er mer varierende enn på for eksempel Bratthammaren. Ulike gneisser dominerer bergartene, enkelte parti har mye glimmer og ved Morstadveggen er det partier spekka med granater. Veggene er både sør-, øst-, vest- og nordvendte, så sol eller skygge er det alltid mulig å finne.

Det er flere vegger lenger utover, av disse er det foreløpig bare *Helikopterveggen* som har hatt noe aktivitet.

Røyrvika har fram til nå hatt svært lite ferdsel. Bortsett fra mengder av ilandblåst skrot, er det lite spor etter mennesker der. Vi prøver å holde det slik. Ta derfor med deg all søppel og plukk gjerne med deg det andre har lagt igjen.

Approach

Follow RV 834 to the signs to Mjelle/Mulstrand. Turn left here, pass the houses and park on the left side just before a sharp right turn (1.7 km). There are more places for parking further up the hill. Do not turn left by the houses as this road is closed for public driving (Signposted).

From the first carpark, follow the good trail through the wood and down to the shoreline. Follow this past a perfect beach (Auvika) until you reach Røyrvika. (2 km or 30 mins. easy walk).

General

Røyrvika is an idyllic, peaceful place close to the sea. You can be accompanied by both sea-eagles and peregrins here. It is the newest crag in Bodø, but it is already popular. Generally good, moderate routes on good rock, though it can be loose in places. Røyrvika still has a wilderness feel to it. No littering please, and use existing camp fires.

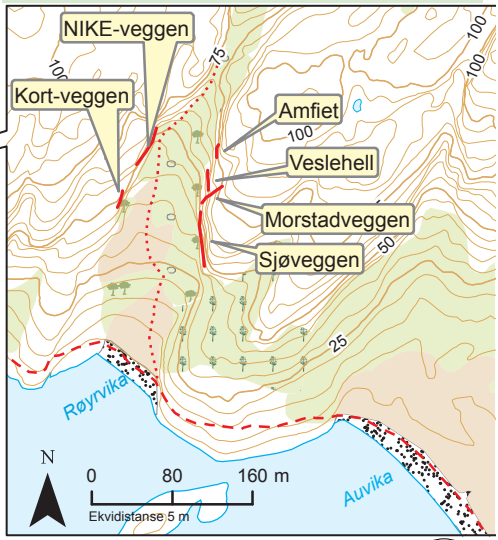



Sjøveggen

Dette er første veggen du kommer til. Den er stort sett fra loddrett til svakt overhengende.

1. Æ trudd æ datt ..... 4+
FG: Eilert Hagerup. RK: Torgeir Kjus 2005

2. Frodes dieder 5
FG: Torgeir Kjus 2005. RK: Frode Nymo og Torgeir Kjus 2005.

3. Torgeirs Arète ..... 5+
FG: Torgeir Kjus 2005

4. Batteribytte ..... ★ 6-
FG: Torgeir Kjus 2005

5. Queen Diva ..... ★ 6+
Opp dieder, ut på vegg i toppen. FG: Hanne Bertnes Eriksen 2005

6. Bendiksens metode ..... 6+
2 snufester, vanskeligst etter første anker. FG Remi Bendiksen 2005. RK: Torgeir Kjus 2005

7. Hur bra som helst ..... ★ 7-
FG: Morten Næss 2006.

8. Skillelinjen 7
FG: Steinar Holden 2006. RK: Torgeir Kjus 2005

9. Avoiding the touch ..... ★ 7+
Rett til høyre for svart stripe Vedvarende og fin. FG: Sten Andrè Stenkjær 2005

10. Stene tullat 8
Til venstre for svart stripe. Start opp bratt vegg over en liten mur / leirplass. FG: Jonas Larsen Hilmo 2015. RK: Sten Andrè Stenkjær 2005

Hanne Bertnes Eriksen går Queen Diva (6+). Foto Sten Andrè Stenkjær

Fra ca kl 11 | 30 min | 1 taulengde 15 - 25 m Grad 4+ til 8??

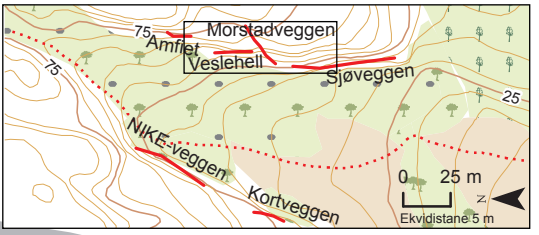

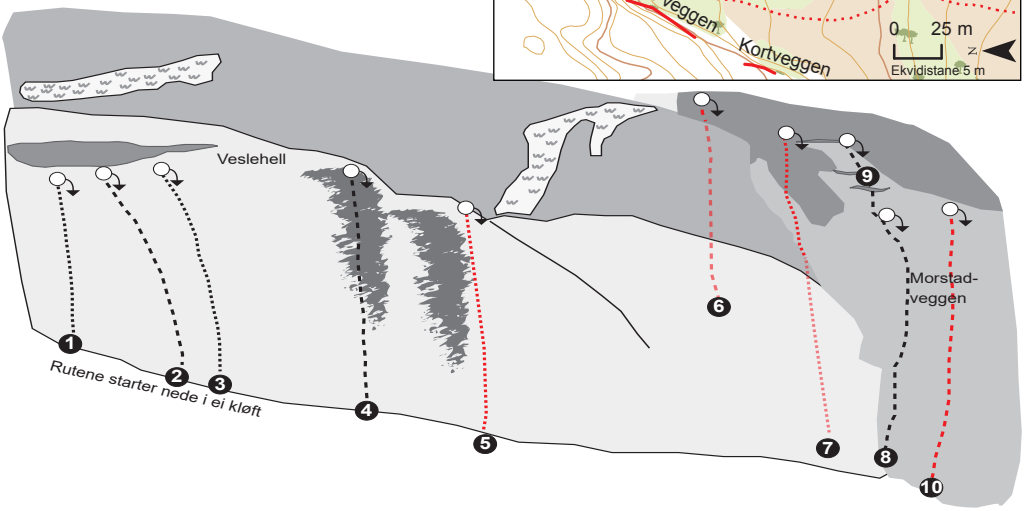

VesleHell

VesleHell har fått navnet sitt fordi det kan minne litt om Hell rett nord for Trondheim. Bratt, kort og vedvarende. Rutene starter delvis nede i ei kløft. Bakken er derfor aldri langt unna, og flere av rutene er tett bolta i starten for å unngå bakkefall.

1. Stiv sju ..... ***8+***

Starter heilt i venstre kant av veggen. Tett mellom 5 første bolter. RK: Hilde Merete Kristensen 2005. FG: Jonas Hilmo 2017.

2. La oss skyte 5 ørner ..... ***8+***

Går parallelt med det forrige prosjektet. FG Robin Mjelle 2007 RK: Sten Andrè Stenkjær 2005.

3. Ørnemøte ***8***

Følger små formasjoner mot venstre. FG Robin Mjelle 2006 RK: Sten Andrè Stenkjær 2005

4. Prosjekt ..... ***ca 9?***

Går opp den sentrale delen av brattveggen. Småe tak... RK: Andrè Wagelid 2005

5. Prosjekt ..... ***9?***

RK: Robin Mjelle 2006

Morstadveggen

Morstadveggen er den svakt overhengende veggen inne kløfta mellom Sjøveggen og Veslehell.

6. Alpinistene ***8-***

Klyv opp i kløfta forbi den store blokka. Små tak! FG: Stefan Brünner 2015. RK: Simon Svendsen & Sveinung Bertnes Råheim 2008

7. Tigertank ..... ★ ***8-***

Vedvarande rute. Flott klatring. FG Hanne Bertnes Eriksen 2007, RK Sveinung Råheim & Arnt-Helge Tjugen 2007.

8. Buestreng-ekstensjon ***8-***

Hald fram til øvste snufeste på Buestrengen. FG: Sveinung Råheim 2006

9. Buestrengen ..... ★ ***7***

Kanonfin rute! Ruta følger naturlig linje opp veggen. Snufeste 3/4 opp. FG Sveinung 2006. RK: Sveinung Råheim & Remi Bendiksen2005. FG: Sveinung Råheim april 2005.

10. Rosenrødt ..... ***7+***

Vedvarande, hard for graden. FG: Kenneth & Robin Mjelle 2014.

Fra ca kl 12, Morstadveggen fra kl 16

35 min

1 taulengde
10 - 25 m
Grad 7 til 9?

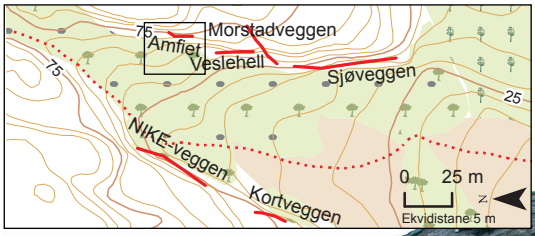



Amfiet

Amfiet ligger øverst, rett før skaret mot Mjellesida.

1. Amfiklimaks ..... ★ *7-* ☐
Kjempefin. FG: Hanne Bertnes Eriksen 2005.

2. Sceneskrekk ..... *6-* ☐
FG: Sveinung Råheim & Hanne Bertnes Eriksen 2005.

3. Amfibiefobi ..... *6* ☐
Bratt. FG: Sten Andrè Stenkjær 2005.

4. Et jokkehjem ..... *7-* ☐
FG: Hanne Bertnes Eriksen 2006. RK: Bente Bekkavik 2005

5. Amfivalent ..... ★ *6+* ☐
Vedvarende. FG: Sten Andrè Stenkjær april 2005

6. Amfibiøs ..... ★ *7* ☐
Vedvarende klatring. FG: Sten Andrè Stenkjær 2005

Ca 30 m videre oppover går ei enslig, fullt bolta rute.

7. Ruteiver ..... *5* ☐
Bolta rute opp litt rotete fjell. FG: Sveinung Bertnes Råheim 2007.

Sten Stenkjær på Amfibiefobi (6)
Foto Torbjørn Dahlen

Fra ca kl 14 - 20

35 min

1 taulengde
12 - 17m
Grad 5 til 7

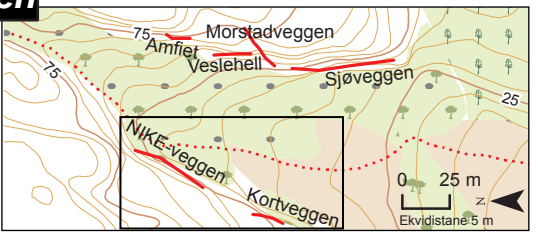

Nikeveggen

(Uten skisse)
Veggen har fått navnet etter den karakteristiske NIKE-logoen i veggen. Foreløpig 2 ruter og et prosjekt her. Fjellkvaliteten her er dårligere enn i veggene på motsatt side. Det er også litt mer lav på fjellet, sannsynligvis fordi veggene har mindre sol.

4. Jordan vet hvordan ..... **6-** ☐
Gjennom overhenget til venstre for logoen. Fineste rute på NIKE-veggen. RK/FG: Torgeir Kjus 2005/2006.

5. Småmat ..... **5+** ☐
Rett opp Nike-logoen. FG Anne Marit Thorset Gjertsen 2005

6. En ring av selvtillit ..... **6** ☐
Ruta går langt til høyre på Nike-veggen. Hult flak. FG Torgeir Kjuis 2005.

Det er satt opp noen topptaufester på svaet ovafor Nikeveggen. Rutene er ikke bolta opp per mai 2006. Klatringa her er forholdsvis enkel.

Kortveggen

(Uten skisse)
Kortveggen ligger rett overfor Sjøveggen. Kort, vertikal med små tak. Det er gått tre ruter her.

1. Nordvestpassasjen ..... **5+** ☐
Ruta lengst til venstre. 2 bolter. FG: Torgeir Kjus april 2005

2. Myra ..... **6** ☐
Den midterste av rutene. 3 bolter. FG: Torgeir Kjus april 2005

3. Kollektivet ..... **6-** ☐
Lengst til høyre av disse tre rutene. FG: Torgeir Kjus april 2005.

Svakulen

På svakulen vis-a-vis Amfiet har Sten Andrè Stenkjær bolta opp og gått to enkle svaruter i 2006. Begge er ca grad 5.
Mellom desse rutene og Nikeveggen har Frode Nymo sett opp 3-4 topptaufester. Stort sett moderat klatring.

Folksomt ved lunsjsteinen i Røyrvika våren 2005. Steinen ligger rett foran Sjøveggen. I tillegg til å gi ly til folk og sau er det også en del artige buldreproblem på denne steinen og på steinen i bakgrunnen. Foto Sten Andrè Stenkjær

Fra ca kl 08 - 15

30 min

1 taulengde
10 - 20 m
Grad 5+ til 6

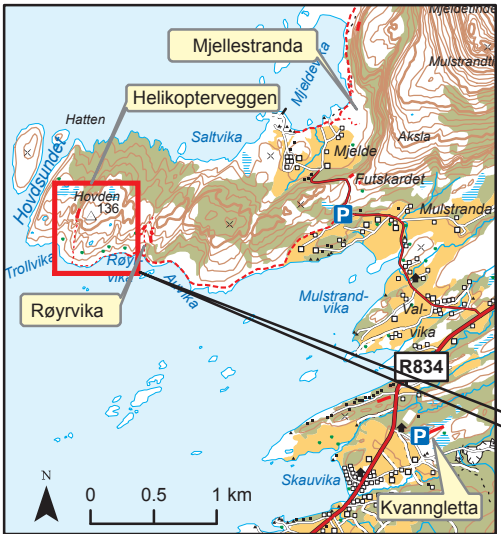

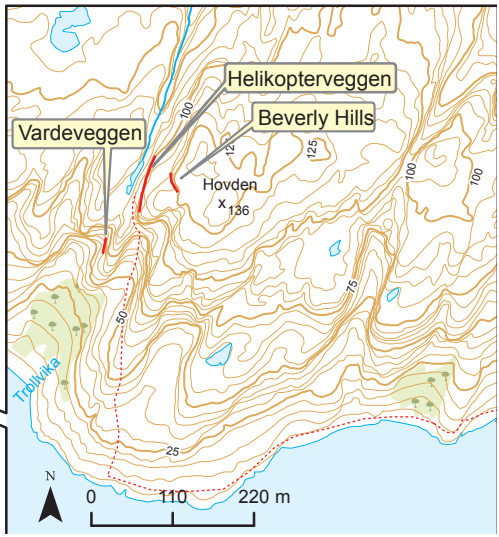

Helikopterveggen

Tilkomst: Som for Røyrvika. Framme i Røyrvika held du fram i fjøresteinane til du ser inn i den ytste vika (Trollvika). Ta då opp høgre og følgj fjellryggen oppover. Halvvegs opp, følgj drag inn i dalsøkket. Følgj eit sauetråkk til du står under Helikopterveggen. Totalt tek det ca 1 time frå parkeringa.

Historie: Helikopterveggen vart oppdaga frå helikopter av Torgeir Kjus ein gong i 2004 eller 2005. Veggen er ikkje så høg, men han ligg på toppen av Hovden og ser utover Landegodefjorden. I 2005 vart dei ni første rutene bolta opp, stort sett av Torgeir Kjus. Desse er med i Polarsirkelklatring. I løpet av 2008 tok Torgeir i lag med Ole Vidar Andreassen og Jan Seemann tak og etablerte 13 nye ruter, slik at det totale antalet no er 22 ruter.

Generelt: Helikopterveggen er det klatrefeltet som ligg lengst frå bilveg i Bodø. Det ligg nydeleg til på toppen av "Hovden" og ein har nydeleg utsikt frå Fugløya i sør til Lofoten i nord. Midtnattsola vil og nå inn til desse veggane. Rutene er stort sett ganske korte og intense. Fjellkvaliteten er omlag som i Røyrvika og stort sett god. Det er ruter på 3 ulike veggar, Vardeveggen, Helikopterveggen og Beverly Hills

Approach

Continue another 15 mins. along the shoreline from Røyrvika. Head up the steep hill for about 10 mins. The crag is located at the top of the hill.

General

The Helicopter wall is situaded approx. 80 metres above the sea. It is 60 m. wide and 10 m. high. The crag faces west and has evening sun. Good views, although it can be very windy.

Fra ca kl 12 - 23

ca 55 min

1 taulengde
10 m
Grad 5+ til 6



Helikopterveggen

Fra ca
kl 12 - 24

ca 1 time

1 taulengde
10-12 m
Grad 5+ til 8-

1. Ravnekongressen 6-
4 bolter. RK Torgeir Kjus & Ole Vidar Andreassen 2008

2. Oksesmåstek i karrisaus..... 8-
6 bolter. RK Torgeir Kjus & Ole Vidar Andreassen 2008

3. Finsk sauna.....7
6 bolter. Ruta er borra, men mangler bolter per mars 2009. RK Torgeir Kjus & Jan Seemann 2008

4. Stalaktitten..... 6+
6 bolter. RK Jan Seemann & Torgeir Kjus 2008

5. Pitch Link..... 7-
FG Torgeir Kjus 2005

6. Bursdagsfeiring..... 5+
5 bolter. RK Torgeir Kjus & Ole Vidar Andreassen 2008

7. Downing street no. 10 7-
5 bolter. RK Torgeir Kjus & Bjørn Håkon Nibe 2008

8. Pinka.....6
FG Torgeir Kjus 2005

9. Hover 6
Litt høg 4. bolt. Utklatring i toppen. FG Torgeir Kjus 2005

10. Konveksen..... 6-
Uheldig bolteplassering i starten. FG Torgeir Kjus 2005

11. Down Wash.....6
FG Torgeir Kjus 2005

12. Black Magic.....★ 6
FG Torgeir Kjus 2005

13. Blueberry Boy.....★ 6
FG Glen Robert Johnsen 2005

14 Adrenalin.....6
Litt høg andrebolt. FG Torgeir Kjus 2005

15. Peltor kid 6
5 bolter. RK Torgeir Kjus & Ole Vidar Andreassen 2008

16. Konkaven.....6
FG Torgeir Kjus 2006

17. Ukultiverte kroppslyder..... 6-
6 bolter. Ruta er borra, men manglar bolter per mars 2009. RK Torgeir Kjus & Ole Vidar Andreassen 2008

Fra ca
kl 12 - 24

ca 1 time

1 taulengde
10-12 m
Grad 5+ til 8-

Vardeveggen

Vardeveggen ligg framfor / nedanfor Helikopterveggen. Foreløpig to ruter der.

1. Den stygge andungen og batterifallet ***6-***
5 bolter. RK Torgeir Kjus & Ole Vidar Andreassen

2. Psykologisk tannkrem ..... ***5+***
5 bolter. RK Torgeir Kjus & Ole Vidar Andreassen



Beverly Hills

Beverly Hills ligg ovafor og bak Helikopterveggen (sjå oversiksbildet av Helikopterveggen på forrige side). Det er borra 3 ruter her.

1. Den blå taunusen ***5***
4 bolter. RK Torgeir Kjus & Ole Vidar Andreassen

2. Guten med dei raude badlane ***5-***
4 bolter. RK Torgeir Kjus & Ole Vidar Andreassen

3. Det kvite vortesvinet ***5-***
4 bolter. RK Torgeir Kjus & Ole Vidar Andreassen

Fra ca kl 12 - 24

ca 1 time

1 taulengde
10-12 m
Grad 5- til 6-

Bodø Klatreklubb Stiftet 1989

Bodø

Mjellestranda

Adkomst

Mjellestranda ligger ca 2 mil nord for Bodø. Følg RV 834 mot Kjerringøy, ta av ved skilt mot Mjelle og følg vegen til enden (2,7 km) Klyv over gjerde ved doen. Buldringa er fordelt på tre områder: Hoppeveggen nærmest parkeringsplassen, Pinchmaster-sektoren til høyre mot den åpne sanddyna og Glens roof-sektoren langs stien utover mot selve Mjellestranda.

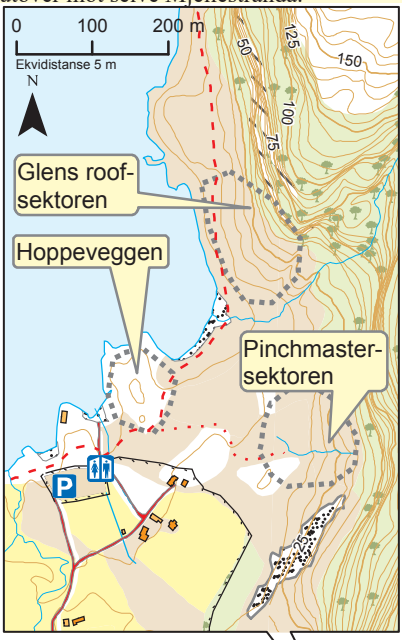

Type klatring og områdebeskrivelse

Mjellestranda er et av de mest populære utfartsområdene i Bodø. Strendene er rødhvite, midtnattsola skinner (iblant), og ingen biler høres! Buldringa er stort sett på steiner, unntaket er hoppeveggen. Steinene er ikke så store, så de aller fleste buldreproblemene har sittende start. Landingene er generelt gode på sand og gress. Steinen er av ulikt opphav. Noen stammer fra fjellsidene like over, andre er kommet langveisfra med isen. Steinkvaliteten er variabel, men omgivelsene veier opp for dette mange ganger. Svært barnevennlig.

Historie

Buldring på Mjelle var lenge det samme som å klatre på Hoppeveggen / Traversveggen. Denne veggen har vært mye brukt siden tidlig på 80-tallet og kanskje før det også. På slutten av 90-tallet fikk aktiviteten et stort oppsving. Da ble det for alvor buldra på steinene på stranda og i løpet av et par år var de fleste linjene klatra.

Approach

Follow RV 834 from Bodø. Turn left at sign for Mjelle / Mulstrand after approximately 20 km. Follow road to the end, 2,7 km. The bouldering is in the open area to the right of the car park.

General

Mjellestranda is a very popular and beautiful recreation area. The bouldering is mainly on boulders and generally has very good landings. A truly idyllic place, very good for bouldering, sunbathing and picnics. Family-friendly.

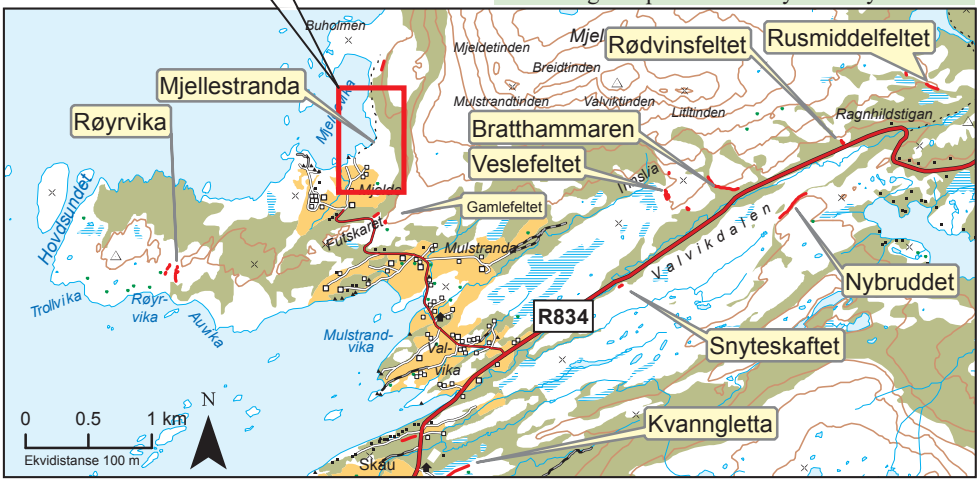

Mjellestranda *Hoppeveggen*



1. Bøygen .....
Start i overheng der veggen bøyer av. Rund bulken og opp.

2. Hopp! ..... **6B+**
Start på positive krimper ved lyst fjell. Variant: Helt opp - 7A.

3. Sprettsau **6A**
Start ved stor, positiv list, 2 meter til høyre for Hopp! Prøv han dobbel. Klassiker!!

4. Teknisk hopping **6B**
Rett til høgre for Sprettsau. Kortare enn dei andre, men teknisk.

5. Cato Zahl **3**
Prøv utan hendene! Med joggesko, snusask i lomma m.m.

6. Strandpromenaden **6C**
Traverser hele veggen fra høyre til venstre. En klassiker på Mjellestranda. Ikke bruk toppkanten Langt!!

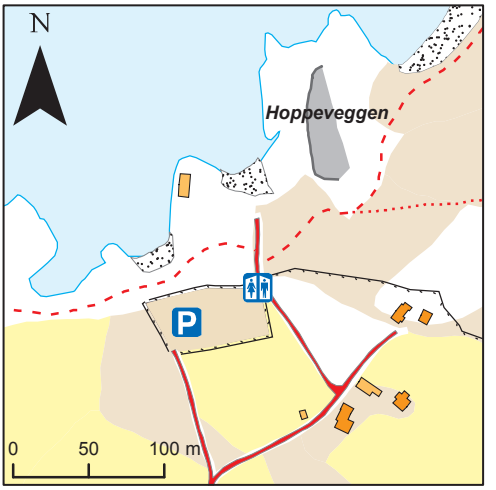

Kenneth Mjelle på "Bøygen", Hoppeveggen. Foto: Sveinung Råheim

Fra ca kl 10

1 min

Grad 3 til 6C

Stiftet 1989

Hugo Hermansen på Hopp, Hoppeveggen
Foto: Sveinung Råheim

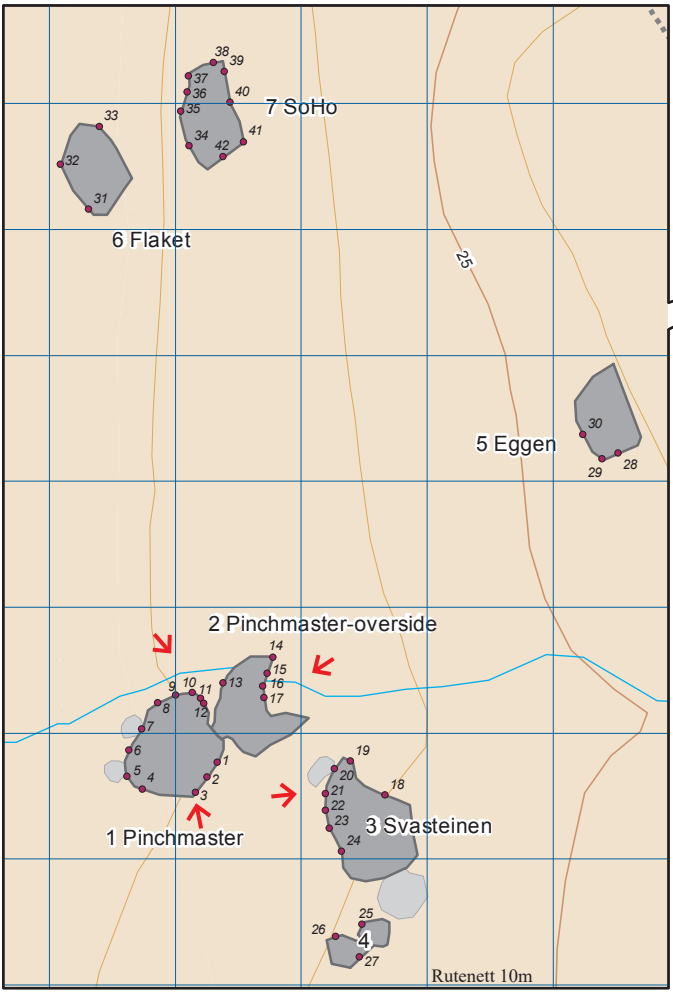

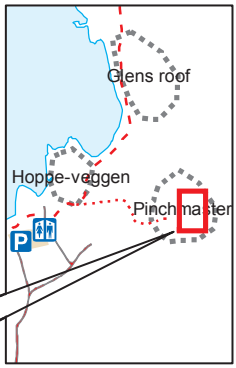

Stein	Buldernr og navn	Grad	Karakter	Kommentar	Bilde
1	1. Einer	6B		Til høyre i Kjærleik-overhenget	X
1	2. Kjærleiken	6B		Letteste veg ut hula. Orginalvariant går rett opp: 6B+. Ståstart fra list 5	X
1	3. Pinchmaster	7A		Start på to pincher til venstre i overheng	X
1	4. Okka Dokka	5			X
1	5. Tromsøberta	6A+			X
1	6. Female position	5		Halvt liggende start ved einerbusk via høgre sidetak	X
1	7. Laid back	4		Riss. Lett for graden	X
1	8. Vanndam	4+		Rund uttopping	X
1	9. Finneid-håpet	5		Start på gode tak. Rett opp	X
1	10. ...	6A		Start på liten krimp, via stor list til toppen	X
1	11. SAS	5		Start på gode side- og undertak. Opp venstre	X

Stein	Buldernr og navn	Grad	Karakter	Kommentar	Bilde
1	**12. Sten**	**6B**		Start på list i bekken. Lav start hardare	**X**
2	**13. ...**	**6A**		Opp flaket. Slopy	**X**
2	**14. ....**	**4**		Eggen mot venstre	**X**
2	**15. ...**	**6A+**		Vegg til høgre for diederet	**X**
2	**16. ...**	**6A**		Overhengende dieder	**X**
2	**17. ....**	**7A**		Vegg til venstre for dieder. Start på list - rett opp	**X**
3	**18. ...**	**6A**		Start delvis nedi høl, på baksida av steinen	**X**
3	**19. ...**	**5+**		Start nedi høl, stort sidetak	**X**
3	**20. ...**	**5+**		Frå liten stein, rett opp	**X**
3	**21. Et lite eventyr**	**6C**		Start på venstre undertak og ujamnheit til høgre	**X**
3	**22. Odins bue**	**6A**		Følger slopy svakant. Topp ut ved nr 20	**X**
3	**23. Rampen**	**3**		Lettaste veg	**X**
3	**24. Høyballe**	**3**		Opp høgaste del av svaet	**X**
4	25. Sahara	4+		Uten stein til høyre	
4	26. SS-helvete	6C		One move wonder. Start med krimp på venstre, krystallpinch på høyre	
4	27. Caramba Polvadero	5		Travers fra høyre eller fra venstre eller fram og tilbake	
5	28. Våryr	4+			
5	29. Rock Sock	6C		Start på små lister på leppa	
5	30. June og høstjakta	6A			
6	31. Haifinna	6A			
6	32. Flipper	6A			
6	33. Bakhjørnet	4+		Usikker grad	
7	34. Speilegg	5+		Flott linje. Høg til å vere på Mjellestranda	
7	35. Riss	6B		Risset mellom lyst og mørkt fjell	
7	36. Underbar	5+		Opp ved nisje. Fin knelås!	
7	37. Sidebar	4+		Opp langs kanten. Gode tak	
7	38. Skjoldet	6A		Nordre front av steinen via risset. Felles avslutning med Sofies valg	
7	39. Sofies valg	6A		Opp egg	
7	40. Filosofen	5		Opp der steinen skifter farge	
7	41. Hjørnet	4			
7	42. Platon	3			

Buldrer på Mjellestranda. Foto:Erlend Broback

1a. Pinchmaster



1. Einer *6B*
Til høyre i Kjærleik-overhenget

2. Kjærleiken *6B*
Letteste veg ut hula. 2a: Orginalvariant rett opp: 6B+ Ståstart fra list 5

3. Pinchmaster *7A*
Start på to pincher til venstre i overheng

4. Okka Dokka *5*

5. Tromsøberta ..... *6A+*

6. Female position *5*
Halvt liggende start ved einerbusk via høgre sidetak

1b. Pinchmaster



7. Laid back *4*
Riss. Lett for graden

8. Vanndam ..... *4+*
Rund uttopping

9. Finneid-håpet *5*
Start på gode tak. Rett opp

10. ..... *6A*
Start på liten krimp, via stor list til toppen

11. SAS *5*
Start på gode side- og undertak. Opp venstre

12. Sten *6B*
Start på list i bekken. Lav start hardere

2. Pinchmaster overside



Nr . 13 er markert på bildet over.

13. ..... *6A*
Opp flaket. Slopy

14. ..... *4*
Eggen mot venstre

15. ..... *6A+*
Vegg til høgre for diederet

16. ..... *6A*
Overhengende dieder

17. ..... *7A*
Vegg til venstre for dieder. Start på list - rett opp

Fra ca kl 11

5 min

Grad 3 til 7A

Stiftet 1989

3. Svasteinen



18. ..... 6A
Start delvis nedi høl, på baksida av steinen.

19. ..... 5+
Start nedi høl, stort sidetak

20. ..... 5+
Frå liten stein, rett opp.

21. Et lite eventyr..... 6C
Start på venstre undertak og ujamnheit til høgre.

22. Odins bue..... 6A
Følger slopy svakant. Topp ut ved nr 20.

23. Rampen..... 3
Lettaste veg.

24. Høyballe..... 3
Opp høgaste del av svaet.

Sveinung Råheim på buldernr 16. Foto: Selvutløser

Tor-Johannes Slørdal på Kjærleiken. Foto Sten Andrè Stenkjær

8. Bekkebulder 1

Bekkeblom 5

Sitstart er prosjekt

9. Bekkebulder 2

1. Rødsildre 6B

Til venstre for egg. Start nede i hol.

Stor aktivitet på Svasteinen. Klatrere på "Rampen" og "Høyballe". ©Sveinung Bertnes Råheim

7. Fontsteinen

6. Kløftstein 1

5. Kløftstein

4

3. Steinen

2. P-steinen

1. Flyndresteinen

Glens roof

Hoppe-veggen

Pinchmaster

Rutenett 10m

Stein	Buldernr og navn.	Grad	Karakter	Kommentar	Bilde
1.	**1. Flyndretraversen**	**6A**		Start lengst inn til høyre. Traverser rundt hjørnet, topp ut. (ev. fortsett rundt heile steinen)	**X**
1.	**2. Einerompa**	**5+**		Start ved underskåret sva, rock inn og opp	**X**
1.	**3. Sitting pull**	**6A+**		Start med hender på leppa. Rett opp	**X**
1.	**4. Torskepinchen**	**5+**		Opp egg. Orginal Torskepinch: Eliminer startbøttetak, via pinch til venstre for egg - 6C	**X**
1.	5. Kveita	4+			
2.	6. Pablo	7C		Start inne i hula	
2.	7. Knoll	5+			
2.	8. Tott	5			
3a.	**9. Volvo245**	**7A+**		Opp bratt vegg	**X**
3a.	**10. Trine Spotter**	**6C**		Tunge flytt. Fin!	**X**
3a.	**11. ...**	**5+**		Lågaste punkt på steinen. Mantel	**X**
3a.	**12. Kaptein Sabeltann**	**6A**		Opp risset. Opp ut høyre eller venstre. Ståstart ca 4+	**X**
3b.	**13. Anti Basehopp**	**6B+**		To stk krimp i venstrekant av negativ list. Ut til høyre og opp. Halvt sittande start	**X**
3b.	**14. Rock over**	**6C**		Start på krimp og lågt sidetak. Rett opp	**X**
3b.	**15. Kav**	**7A**		Ut nisje til høgre for Steepstone	**X**
3b.	**16. Steepstone**	**7B+**		Fra stort undertak, via tofingerlomme og opp	**X**
3c.	**17. Glens roof**	**6B**		Fra stort undertak, letteste veg ut taket	**X**
3b.	**18. Glens roof - saue-variant**	**6B+**		Avslutt ut venstre på Glens roof	**X**
3b.	**19. Separert realitet**	**7A**		Start ved Glens roof. Klatre ut risset	**X**
4.	20. Tåkroken	6A		Start på hjørnet, klatre hele langsida av steinen	
4.	21. Andrès aretè	6B		Var tidligere feilaktig gradert til 7B.	
5.	22. Oktober-underet	5		Start på leppa	
5.	23. Stuer	5		Stort starttak. Rett opp	
5.	24. Smil	6C		Eliminasjon. Halvt stående start. Lav krimp på venstre, brei pinch på høyre hånd	
5.	25. Den fjerde dagen	7B		Start rett nedafor lite sva. Rett opp veggen	
5.	26. Traversen	4		Start ved venstre egg, traverser mot høyre	
6.	27. Den lette	3		Opp venstre kant, overheng på gode tak	
7.	28. Caveman	5		Start under steinen	
7.	29. One summer	6B+		Felles start med *Font*. Travers høyre	
7.	30. Font	5+		Start til venstre for egg. Ikke undervurder denne!	
7.	31. Brunsthyl	6C		Start fra skrålist, til venstre rundt egg og opp. Ståstart 6B	
7.	32. Fonttraversen	7A		Felles start med Brunsthyl. Traverser til venstre	

3a. Steinen



9. Volvo245 ..... 7A+
Opp bratt vegg

10. Trine Spotter..... 6C
Tunge flytt. Fin

11. ..... 5+
Lågaste punkt på steinen. Mantel

12. Kaptein Sabeltann..... 6A
Opp risset. Opp ut høyre eller venstre. Ståstart ca 4+

3b. Steinen



13c. Ny i nord 7C
Start som for Anti Basehopp. Opprinnelig nøkkeltak borte. Gått på nytt, hardare grad

13b. Johnny Basehopp ..... 7A+
Start som for Anti Basehopp. Opprinnelig nøkkeltak borte. Gått på nytt, hardare grad

13. Anti Basehopp..... 6B+
To stk krimp i venstrekant av negativ list. Ut til høyre og opp. Halvt sittande start.

14. Rock over..... 6C
Start på krimp og lågt sidetak. Rett opp.

15. Kav..... 7A
Ut nisje til høgre for Steepstone.

3c. Steinen



16. Steepstone..... 7B+
Fra stort undertak, via tofingerlomme og opp

17. Glens roof..... 6B
Fra stort undertak, letteste veg ut taket

18. Glens roof - sauevariant 6B+
Avslutt ut venstre på Glens roof

19. Separert realitet..... 7A
Start ved Glens roof. Klatre ut risset

1. Flyndresteinen



1. *Flyndretraversen* 6A
Start lengst inn til høyre. Traverser rundt hjørnet, topp ut (ev. fortsett rundt heile steinen)

2. *Einerompa* ..... 5+
Start ved underskåret sva, rock inn og opp

3. *Sitting pull* ..... 6A+
Start med hender på leppa. Rett opp

4. *Torskepinchen* ..... 5+
Opp egg. Orginal Torskepinch: Eliminer startbøttetak, via pinch til venstre for egg - 6C

5. *Kveita* ..... 4+

5. Kløftsteinen



23. *Stuer* 5
Stort starttak. Rett opp

24. *Smil* 6C
Eliminasjon. Halvt stående start. Lav krimp på venstre, brei pinch på høyre hånd

25. *Den fjerde dagen* 7B
Start rett nedafor lite sva. Rett opp veggen

26. *Traversen* 4
Start ved venstre egg, traverser mot høyre

Eva Helgø går Trine Spotter (6C). Foto Hugo Hermansen

Fra ca kl 11 | 5 min | Grad 3 til 7C

Mjelle - barnesirkel

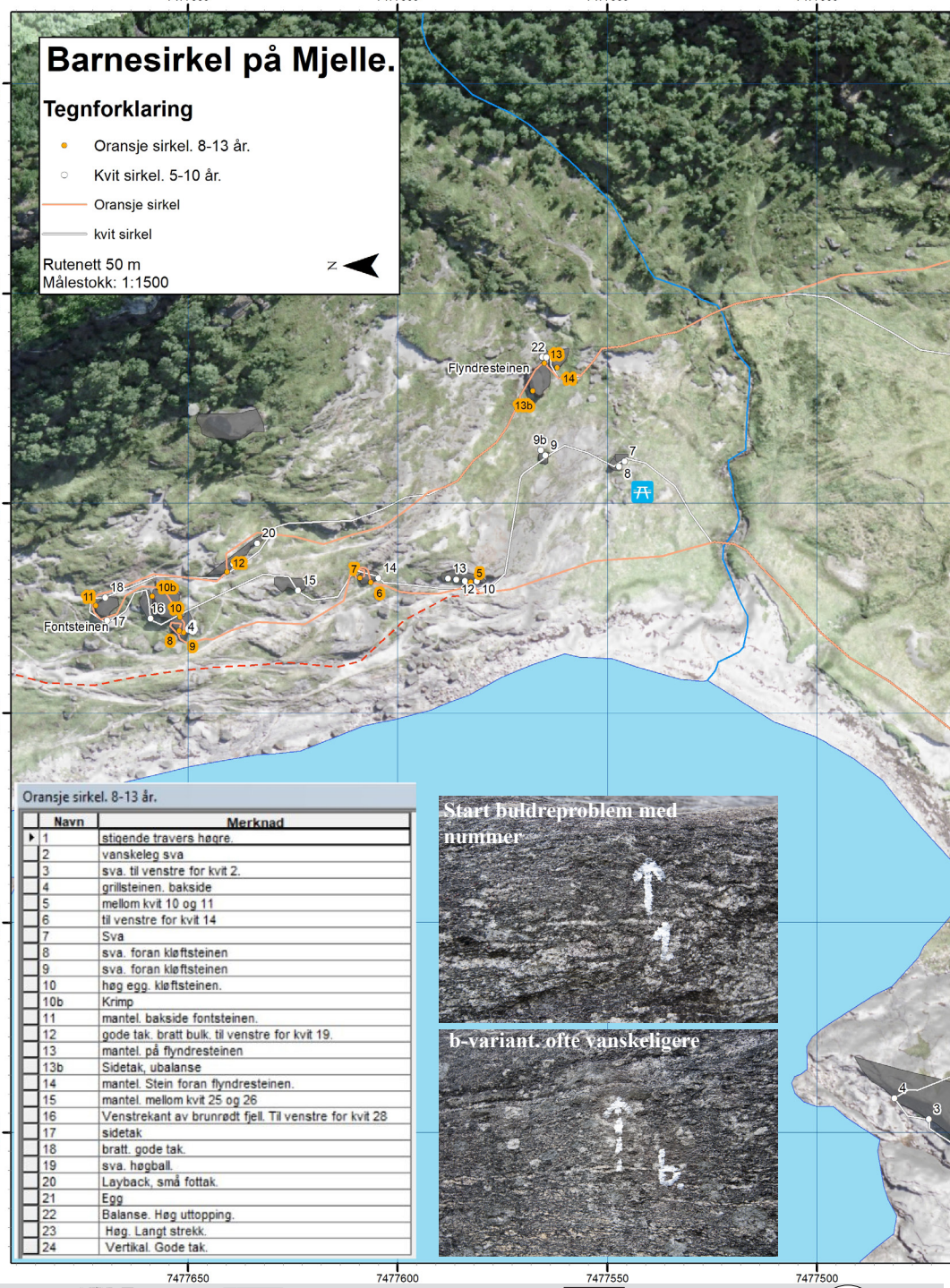

Oransje sirkel. 8-13 år.

	Navn	Merknad
▸	1	stigende travers høgre.
	2	vanskeleg sva
	3	sva. til venstre for kvit 2.
	4	grillsteinen. bakside
	5	mellom kvit 10 og 11
	6	til venstre for kvit 14
	7	Sva
	8	sva. foran kløftsteinen
	9	sva. foran kløftsteinen
	10	høg egg. kløftsteinen.
	10b	Krimp
	11	mantel. bakside fontsteinen.
	12	gode tak. bratt bulk. til venstre for kvit 19.
	13	mantel. på flyndresteinen
	13b	Sidetak, ubalanse
	14	mantel. Stein foran flyndresteinen.
	15	mantel. mellom kvit 25 og 26
	16	Venstrekant av brunrødt fjell. Til venstre for kvit 28
	17	sidetak
	18	bratt. gode tak.
	19	sva. høgball.
	20	Layback, små fottak.
	21	Egg
	22	Balanse. Høg uttopping.
	23	Høg. Langt strekk.
	24	Vertikal. Gode tak.

Fra ca kl 11

5 min

Barnebuldring 3-10 år

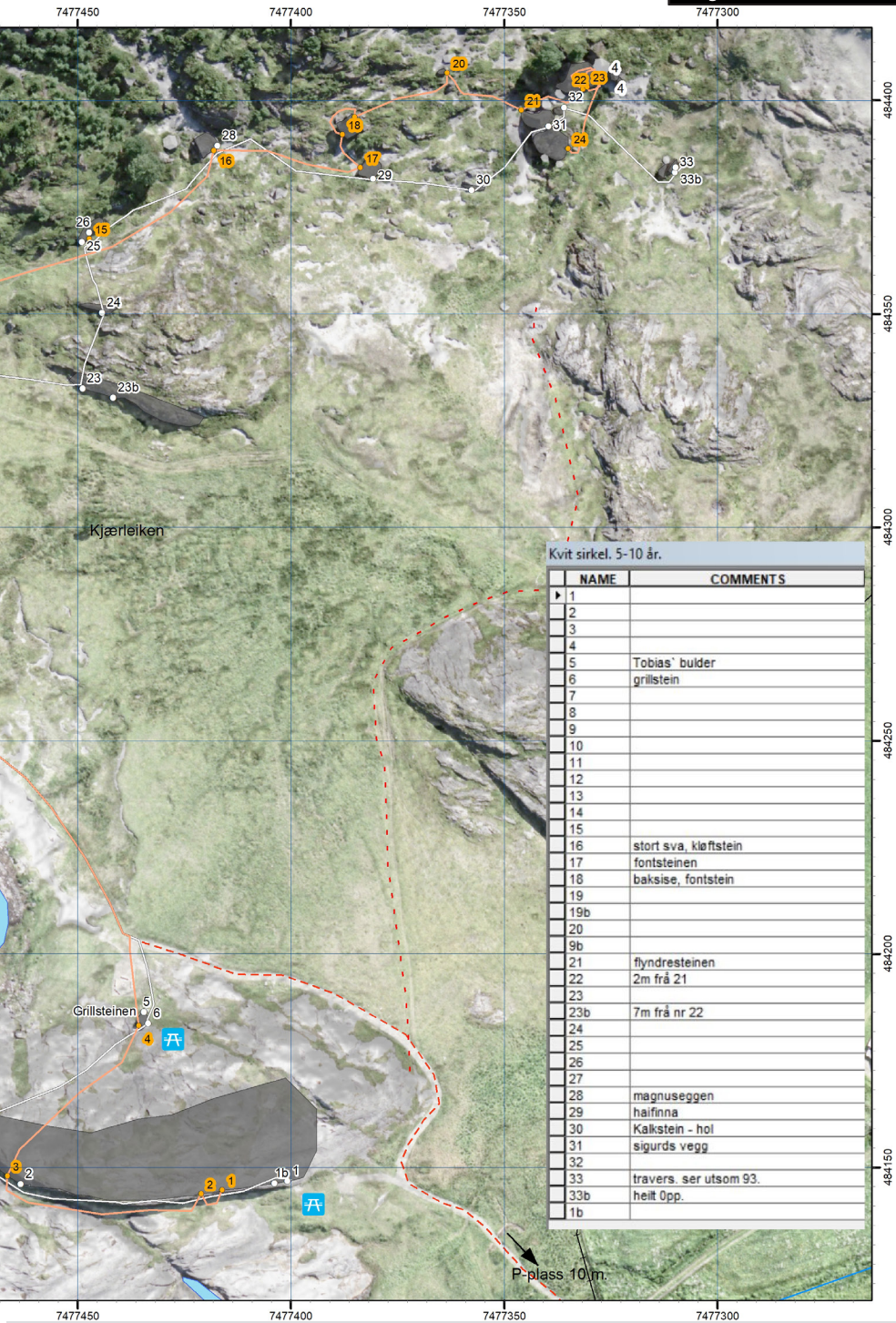

Kvit sirkel. 5-10 år.

NAME	COMMENTS
1	
2	
3	
4	
5	Tobias` bulder
6	grillstein
7	
8	
9	
10	
11	
12	
13	
14	
15	
16	stort sva, kløftstein
17	fontsteinen
18	baksise, fontstein
19	
19b	
20	
9b	
21	flyndresteinen
22	2m frå 21
23	
23b	7m frå nr 22
24	
25	
26	
27	
28	magnuseggen
29	haifinna
30	Kalkstein - hol
31	sigurds vegg
32	
33	travers. ser utsom 93.
33b	heilt 0pp.
1b	

Fra ca kl 11

5 min

Barnebuldring 3-10 år

Veslefeltet

Adkomst

Følg RV 834 ca 1,5 km videre forbi avkjøringen til Mulstrand / Mjelle. Parker på venstre side av vei på stor, grasdekt slette. Følg traktorveg over brua og videre stien opp fjellryggen mot høyre. Veslefeltet ligger på en liten høyde i enden av denne ryggen.

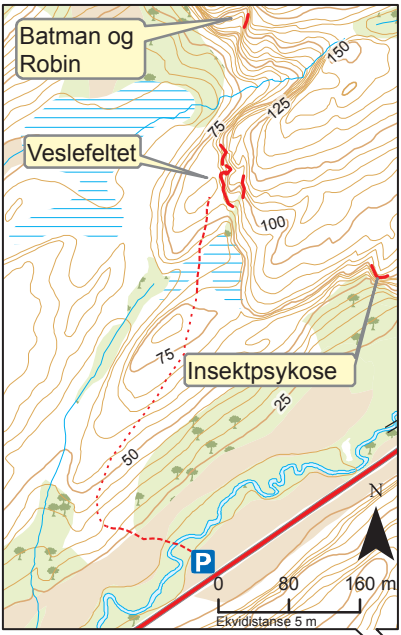

Type klatring

Veslefeltet ligger ved foten av Valviktind. Rutene er konsentrert på et lite område, men de enkelte rutene er likevel uforstyrret all den tid de fordeler seg på fire uavhengige vegger. Klatringen er i fast gneiss og byr på svaklatring, veggklatring og overhengende klatring. Hovedsaklig lette og middels vanskelige ruter. Populær plass for nybegynnere og familier. Det er solide topptaufester på de fleste rutene.

Historie

Det har vært klatra på Veslefeltet siden tidlig på 80-tallet. I 1991 ble feltet slik vi kjenner det i dag etablert. Det var særlig Torgeir Kjus og Ole Roger Jespersen som var aktive. I 2000-2002 ble rutene på Skreifiskarveggen åpna. Med disse rutene fikk Veslefeltet noen korte, men bratte ruter.

Approach

Follow RV 834 approx. 1.5 km past the signs to *Mjelle* and *Mulstrand*. Park on the left on a big, open field. Follow the dirt road over a bridge, then follow the faint path rightwards across a moor.

Type of climbing

Veslefeltet has mostly easy and moderate routes. There are both slabs, walls and overhanging climbing there on solid gneiss rock. Nice and peaceful place, perfect for barbeques and nice sunsets. Popular for beginners and families. Solid and accessible top-rope anchors on most routes.

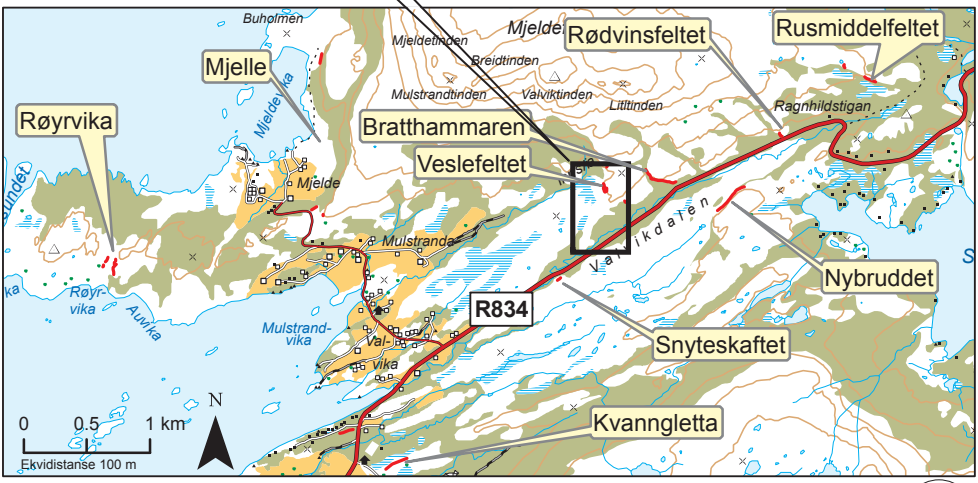

Folksomt! Lene Pedersen leder Håndjageren (5). Foto Frode Nymo

Steinar Holden går Himmelens sluser (7-) Foto Erlend Broback

Vebjørn Rånes leder Søt, men snill (4+) Foto Sveinung Råheim

Remi Bendiksen på Maursluker'n (5). Foto Sveinung Råheim

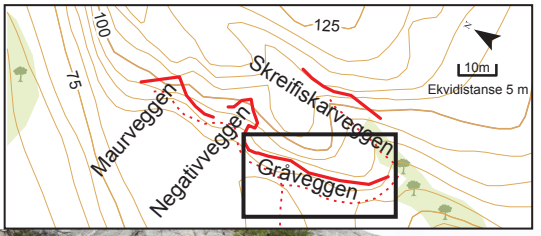



Gråveggen

Gråveggen er den mest populære delen av Veslefeltet. Det er stort sett mulig å klatre over alt her. Frustrasjoner er ei bratt og buldrete rute. Rutene på hovedsvaet gir alle artig svaklatring på knudrete fjell med super friksjon. Rutene i høyre kant er stort sett vanskeligere: korte, med tynne svaopptak.
Det er lett å gå rundt å feste topptau over Gråveggen. Fin plass for nybegynnere.

1. Tynn i trua ..... 7 ☐
FG. Sveinung Råheim 99

2. Tynn, men kort ..... 6- ☐
FG. Sveinung Råheim 99

3. Søt, men snill ..... 4+ ☐
FG. Ann Kristin Trondsen 99

4. Våt, men kald ..... 5 ☐
FG. Ann Kristin Trondsen/Line Skjærvik 99

5. Smått, men gått ..... ★ 6 ☐
Tidligere testpiece i Bodø...! FG. Ole Roger Jespersen -91

6. ..... 4 ☐
Letteste veg opp! FG: Ukjent.

7. Synd, men sant ..... ★ 5- ☐
Retrobolta i 2013. FG. Ole Roger Jespersen -91

8. Midgarsormen ..... ★ 4+ ☐
Retrobolta i 2013. FG. Inger Sjöberg/Ole Roger Jespersen -91

9. På kanten ..... ★ 5- ☐
Fin rute. Opprinnelig ingen borrebolter. FG. Ole Roger Jespersen/ Torgeir Kjus -91

10. Frustrasjoner ..... 7 ☐
Klatre opp på kanten via to borebolter. FG. Torgeir Kjus -91

Fra ca kl 11

20 min

1 taulengde
18 - 25 m
Grad 4 til 7

Bodø Klatreklubb Stiftet 1989

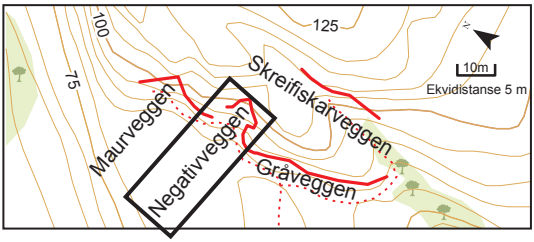

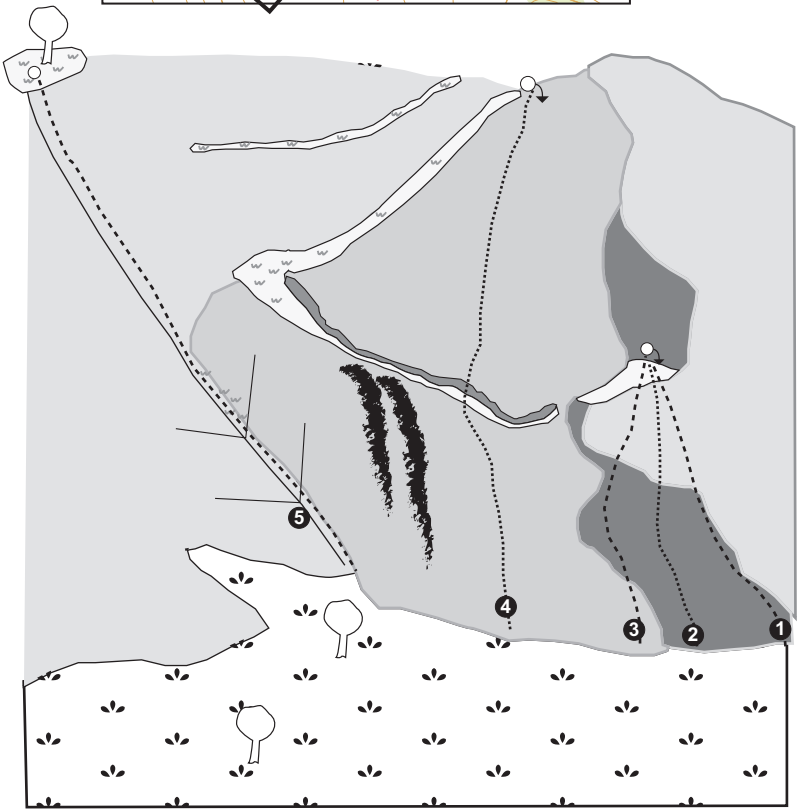

Negativveggen

De 3 første rutene går i den korte, bratte veggen til mellom Himmelens sluser og Gråveggen. Rute 1 og 2 var opprinnelig buldreproblem. Alle tre har fått nye bolter og nytt snuanker i 2003.

1. Frustrasjoner *7*
FG. Torgeir Kjus -91

2. Hard, men rettferdig ..... *7+*
FG. Torgeir Kjus -91

3. Brutal, men ærlig *7*
FG. Torgeir Kjus -91

4. Himmelens sluser ..... ★ *7-*
Fineste rute på Veslefeltet?? Nydelige vedvarende bevegelser opp fast fjell. Rebolta i 2013. FG. Torgeir Kjus -91

5. Kultivator *3*
Klatre opp riss-systemet til venstre for Himmelens sluser. Fin, lett klatring. Standplass i tre på toppen. 25 m lang! FG: Tor Inge Storlien 2001.

Fra ca kl 16 | **20 min** | **1 taulengde / buldring 5 - 25 m Grad 3 til 7+**

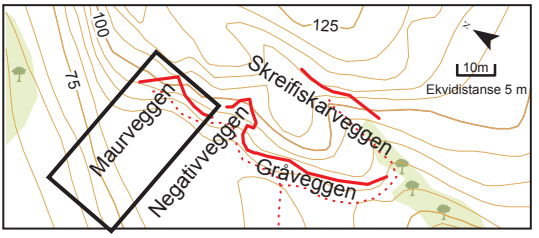

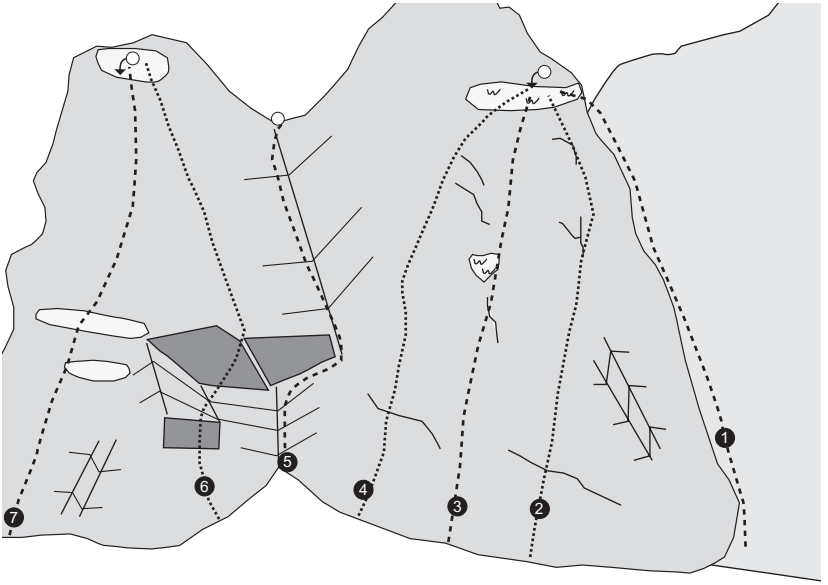

Veslefeltet, Maurveggen

1. Dyngfinger'n 4-
FG. Inger Sjöberg -91

2. Maursluker'n ..... ★ 5+
FG. Bjørn Petter Arntzen -91

3. Håndjager`n 5
FG. Remi Bendiksen 2003

4. Massekritikk 6
Ruta var opprinnelig sparsomt bolta, derfor navnet. En ekstra bolt i 2003 gjorde ruta mer populær og mindre interessant. FG. Ole Roger Jespersen/Torgeir Kjus -91

5. Jomfrurisset 5
FG. ukjente

6. Bulder ..... 7+
Bratt og buldrete start. Lett sva til topps. Rappeller ned for å unngå tauslitasje. FG Torgeir Kjus 2003

7. Balder 5-
Klassisk svaklatring! FG. Torgeir Kjus -91

Ann Kristin Trondsen på Maursluker'n (5)
Foto Sveinung Råheim

Fra ca kl 14

20 min

1 taulengde
18 - 25 m
Grad 4- til 7+

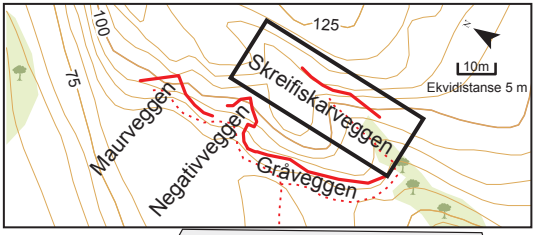

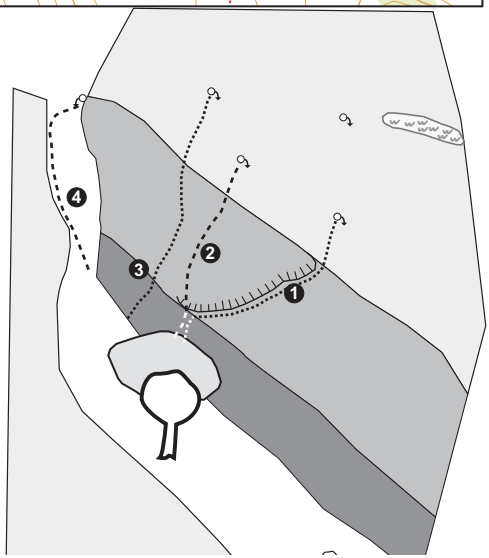

Robin Mjelle går Skreifiskarlaget (6)
Foto Sveinung Råheim

Skreifiskarveggen

Denne veggen ligger i kløfta bak Gråveggen. Veggen byr på kort, overhengende klatring. Det er potensiale for flere vanskelige ruter her. Foreløpig er det åpna tre, bratte ruter med tildels svært gode tak. Ved å klyve / gå rundt er det mulig å feste topptaufeste her. Eget feste (se skisse) ved topptauklatring.

1. Skreifiskarlaget ..... ★ *6*
FG. Sveinung Råheim 2000

2. Tjuvfiske ..... ★ *7-*
FG (tjuvfiske). Mats P. Mosti & Andre Wagelid 2000.
RK. Sveinung Råheim.

3. Sjølvbedrag ..... *ca 7+*
Ruta går litt vel tett på "Tjuvfiske", men er fin allikevel! Hard start, særleg for korte personer. FG: Sveinung Råheim 2002.

4. Veslesprekken *3*
FG. Stein Haugen og Sveinung Råheim 2001.

Fra ca kl 14

20 min

1 taulengde
12 - 18 m
Grad 3 til 7+

Innslihammeren

Innslihammeren er den store hammeren ovafor Veslefeltet. Veggen er opplagt for klatring, men har foreløpig få ruter. Som dei andre veggene i Valvikdalen er han vestvendt, har rikelig med eftasol og lite vind.

Adkomst:
Parker som for Veslefeltet. Gå stien mot Veslefeltet, gå til venstre før siste stigning opp til Veslefeltet. Kryss myra og gå gjennom storsteina bjørkeskog opp til veggen. Det er per 2020 lagt ut ein del bjørk som gjør det mulig å krysse myra tørrskodd.

Historie
Kenneth Mjelle har vært drivkrafta her sammen med broren Robin Mjelle. Det er bolta ei lang rute opp pillaren midt i veggen. Det er 2-3 prosjekt i den bratte veggen til høyre. Stilen er nokså lik klatringa i Fugleveggen på Bratthammaren, men rutene er lengre. I tillegg har Andreas Grumstad etablert 3-4 lange, moderatet ruter på "Hakuna matata-veggen til høgre". Flotte ruter, verd turen aleine.

Pillaren

1. Innslipillaren ..... ★ 7-
Ruta følger pillaren mellom dei to store overhenga. Vedvarande, fin klatring. Ei kileplassering i første taulengde. Andre taulengde naturlig sikra (5+). FG: Kenneth Mjelle 2010.

Overhenget

2. Koronakrisen ..... ★ 8-
Fin rute i overhenget, bedre jo lenger opp du kommer. Resultat av koronakrise og permitering. Plassering usikker. FG: Andreas Grumstad mars 2020

Hakuna matata-veggen

3. Frisk pust 7
Kruksete rute. Tre første bolter felles med Timon og pumpa. Vedvarende, fin klatring i siste halvdel. Snufeste etter ca 30 m. NB 38-39 m lang. FG: Andreas Grumstad 31.8.2019.

4. Timon og pumpa ..... ★ 6+
Jevn og fin klatring. Snufeste etter 30 m. NB! 37-38 m lang. FG: Andreas Grumstad 7.10.2019.

5. Rafikis våte drøm ..... ★ 6+
Teknisk og fin rute. Tidvis bratt klatring på bøttetak. NB! 37-38 m lang. Felles snufeste med Timon og pumpa etter ca 30 m. FG: Andreas Grumstad 7.10.2019

6. Prosjekt .....
Kun snufeste på plass. Ca 35 m lang.

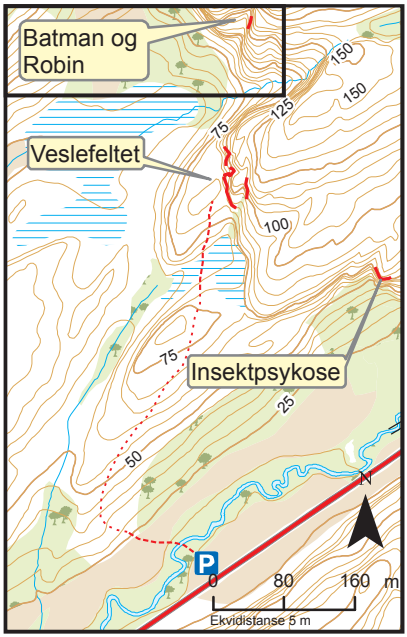

1. Batman og Robin *9*

Bratt, vedvarende klatring på små tak. FG: Robin Mjelle 2005

Batman og Robin

Adkomst

Enkleste adkomst er å starte ut fra Veslefeltet. Batman og Robin ligger i ei markert kløft til høyre for den store, markerte veggen ovenfor Veslefeltet. Gå ned bratt bakke og opp bratt renne/kløft. Ruta ligger i svært bratt vegg rett før renna stoppes av ei stor hule.

Generelt

Foreløpig er det kun ei rute her. Den ligger for seg selv og går i en svært bratt vegg med strålende utsikt.

Historie

Robin Mjelle var 17 år gammel da han fant denne veggen og boltet ruta. Batman og Robin er foreløpig urepetert og muligens ei av de hardeste rutene i Nord Norge.

Approach

The easiest approach for this route is to start out from Veslefeltet *Batman og Robin* is located in the marked gully on the right of the big wall. Walk down steep, grassy slopes from Veslefeltet, cross the small bog and scramble up the gully. The route is in a very steep wall on the right just before the gully stops in a huge cave.

General

This crag hosts the hardest route in Bodø and one of the hardest in Northern Norway. The climbing is very steep, fingery and sustained. So far there is only one route here.

Robin Mjelle studerer Batman og Robin (9). Foto Kenneth Mjelle

Fra ca kl 12

30 min

1 taulengde
ca 10 m
Grad 9

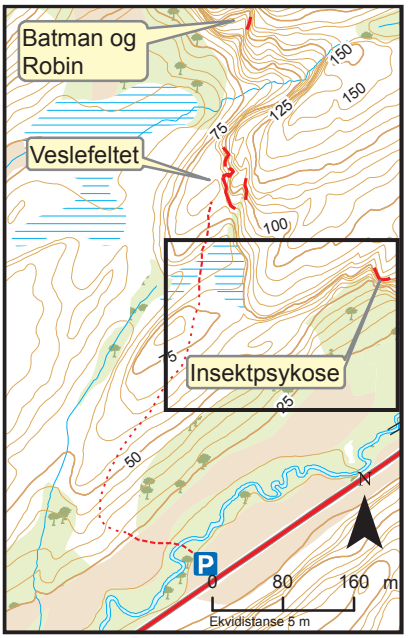

Insektsfeltet

Adkomst
Kjøring og parkering som for Veslefeltet. På toppen av fjellryggen før Veslefeltet, ta av mot høyre og følg lia i ca 200 m på skrå nedover. Rutene går i den bratte, lett synlige, utstikkende veggen. Det er også mulig å parkere rett nedafor veggen å gå direkte opp. Ikke parker foran den låste bommen! Veggen og det markerte risset er lett synlig fra veien.

Histore
Det gikk opprinnelig kun ei rute her, en liten testpiece i Bodø. Veggen byr på bratt, tidvis overhengende klatring på tynne lister. Ruta ble oppdaga første gang i 1991, og ble topptaua i fri et par år seinere. Det gikk likevel nesten 10 år før ruta ble gått i fri. Ruta er også fin for å trene på teknisk klatring.
I løpet av ei hektisk uke i 2010 gjorde Kenneth Mjelle om feltet fra å ha ei til å ha 16 ruter. Alle de andre rutene er bolta. Alle rutene har forøvrig limbolter.

Approach
Park and start walking as for "Veslefeltet". At the top of the first rocky hill, head right and follow beneath the steep hillside until you are under a steep wall with a marked crack, approx. 200 m.

General
There is only one route here, but this is a good one. A test-piece for Bodø-climbers at its grade. The wall is west facing and the climbing is on vertical and overhanging rock with lots of small edges. Good rock.

1. Kneleren ..... ***8*** ☐
FG: Kenneth Mjelle 2010

2. Insektpsykose..... ★ ***7+*** ☐
Vedvarende klatring. En bolt totalt. Toppfestet er gammelt. Ole Roger Jespersen / Torgeir Kjus -91. Første gang i fri: Andre Wagelid 2000. FG uten bruk av bolten: Mats P. Mosti 2010.

3. Skolopenderen..... ***7-*** ☐
Fin! FG: Kenneth Mjelle 2010

4. Kameleonen (åpent prosjekt)..... ***ca 7*** ☐
RK: Kenneth Mjelle 2010

5. Saksedyret (Åpent prosjekt)..... ***ca 7*** ☐

Fra ca kl 12

10 min

1 taulengde
24 m
Grad 4 - 8

Stiftet 1989



RK: Kenneth Mjelle 2010

6. Pinnedyret ..... ***ca 5+*** ☐
FG: Kenneth Mjelle 2010

7. Libellen (åpent prosjekt) ..... ***ca 8*** ☐
RK: Kenneth Mjelle 2010

Rutene på Billeveggen (8-16) krever rensing
Rute 8-9 og 12-16 er alle klatra, ca grad 4-6.
Førstebestigere ukjent.

8. Ryggsvømmeren ..... ***4-6?*** ☐
Følg risssystem til topps. RK: Kenneth Mjelle 2010. FG Ukjent.

9. Rovtegen ..... ***4-6?*** ☐
RK: Kenneth Mjelle 2010. FG Ukjent.

10. Ildtegen ..... ***ca 7*** ☐
Horisontalt riss halveis opp, så rett opp. RK: Kenneth Mjelle 2010.

11. Tverrtegen ..... ***ca7*** ☐
Følg horisontalt riss, topp ut på eggen og opp til ankeret. RK: Kenneth Mjelle 2010.

12. Løpebillen ..... ***4-6?*** ☐
RK: Kenneth Mjelle 2010. FG Ukjent.

13. Hjortebillen ..... ***4-6?*** ☐
RK: Kenneth Mjelle 2010. FG Ukjent.

14. Utblåsningen ..... ***4-6?*** ☐
RK: Kenneth Mjelle 2010. FG Ukjent.

15. Ant it smooth? ..... ***4-6?*** ☐
RK: Kenneth Mjelle 2010. FG Ukjent.

16. Snutebillen ..... ***4-6?*** ☐
RK: Kenneth Mjelle 2010 . FG Ukjent.

Bratthammaren

Adkomst

Følg RV 834 2,4 km forbi avkjøring til Mulstrand / Mjelle. Parkering 150 m etter passering av klippa på venstre side. Bratthammaren er den markerte klippa på venstre side. Fra parkeringsplassen, gå 150 m tilbake og følg litt utydelig sti gjennom bjørkeskogen. Det er også mulig å parkere i vegkanten rett nedafor klippa, parker i såfall helt på yttersida av vegmarkeringa.

Generelt

Bratthammaren er det beste og største sporstklatrefeltet i denne føreren. Det er ca 60 ruter her fra ca 5 til 9-, med hovedvekt på grad 6 og 7. Klatringa er variert med sva, vertikale vegger og bratte overheng. Fjellkvaliteten er gjennomgående bra med dominans av solid gneis. Anmarsjen er behagelig og rutene vender mot sør og vest, noe som gjør det til et ypperlig ettermiddagsfelt langt utover høsten. Enkelte regnsikre ruter.

Historie

Risset *Frigjøringen* ble den første ruta på Bratthammaren i 1995 tett fulg av *Fatamorgana*. Det var likevel først i 1998 at det begynte å ta av. Da ble de fleste rutene på Svasektoren gått og Bodøs første 8-, *Mer sol på kroppen* så sitt lys. I 2000 kom første 8+ med *Knust glass* og i 2003 kom første 9-. Innimellom disse harde rutene har det kommet titals høykvalitetsruter fra grad 6 til 8. Toneangivende personer på Bratthammaren har vært Torgeir Kjus, Andrè Wagelid, Stein Haugen, Sveinung Råheim, Robin og Kenneth Mjelle og Sten Andrè Stenkjær. Fremdeles står en del bratte linjer urørt!

Approach

Follow RV 834 2.4 km past the signs to Mjelle / Mulstrand. Park in a small car park on the left. It is also possible to park in the ditch below the crag, providing the car is outside the road markings. From the car park, walk back 150 m to the easily visible crag.

General

Bratthammaren is by far the biggest and best sport crag in this book and one of the best in this part of Norway. The climbing is varied with slabs, walls and huge overhangs. The rock is gneiss of excellent quality. The crag faces south and west. This, combined with the short approach and shelter from the dominating easterly winds makes Bratthammaren the best afternoon crag in Bodø. There are usually good conditions from early Spring to late in Autumn

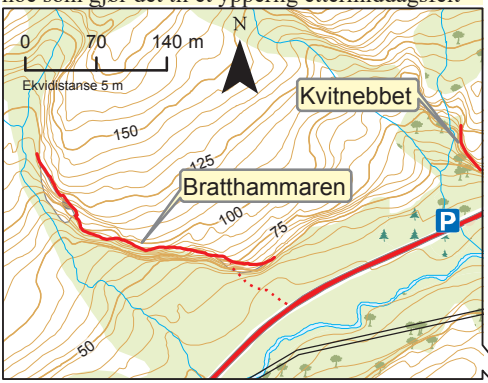

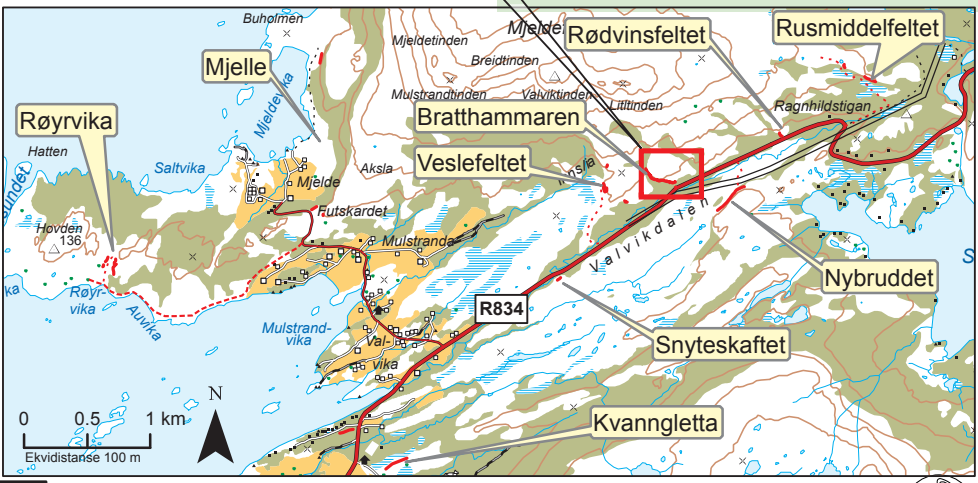

Mats Peder Mosti går Mer sol på kroppen (8-). Foto Sten A Stenkjær

Remi Bendiksen går Halvsju (6+). Foto Bente Marie Bekkavik

Robert Olsen går Donkey kong (7+). Foto Sveinung Råheim

Jan Erik Paulsen går Ompalumpaland (7). Foto Sten A. Stenkjær

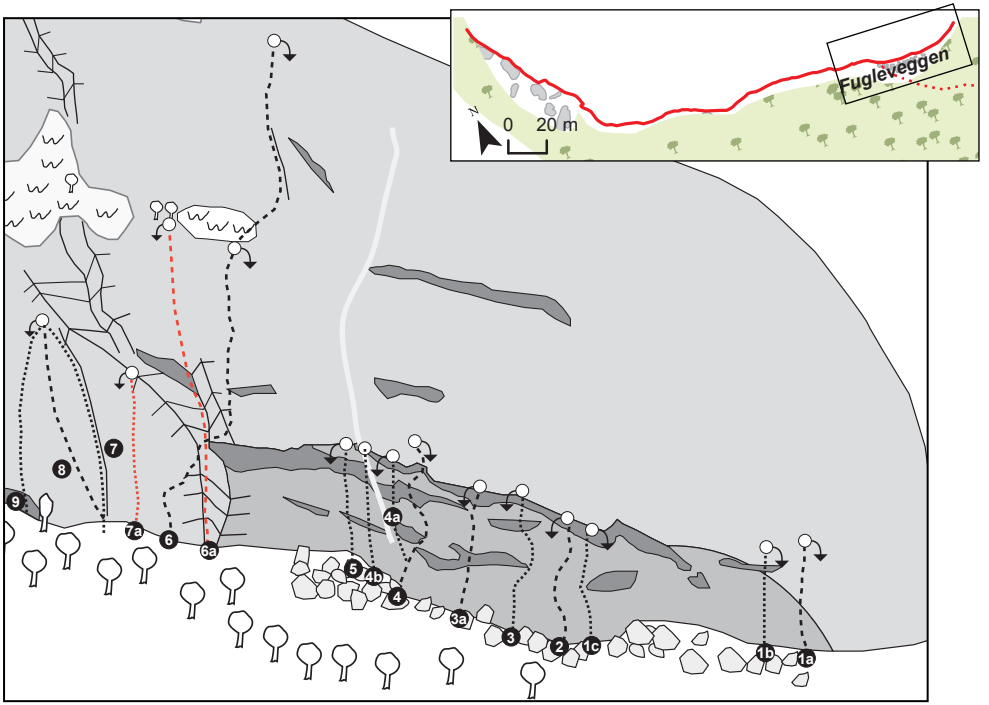

Fugleveggen

Fugleveggen er første veggen du kommer til etter vegen. Rutene så langt går i det nederste overhenget og er korte og bratte. Det er noe dårligere fjellkvalitet i denne veggen enn ellers på Bratthammaren, men rutene er godt renska.

1a. Måketrøbbel ..... *7+*
I høyrekant av Fugleveggen. Bratt! RK Erlend Broback 2006. FG Robin Mjelle 2006

1b. Svanedansen *7*
FG: Kenneth Mjelle

1c. Fugleinfluensa ..... *7?*
Prosjekt. Ikke ferdigbolta.RK Kenneth Mjelle 2005.

2. Snabelmåsen *8*
RK: Kenneth Mjelle 2005. FG: Robin Mjelle 2005

3. Sidensvans *8*
FG: Robin og Kenneth Mjelle 2005

3a. Åpent prosjekt ..... *?*
Ut bratt takoverheng. RK: Kenneth Mjelle

4. Zilpzalp *8*
FG: Robin Mjelle 2005. RK: Kenneth og Robin Mjelle 2005.

4a. Gribben *7-*
Felles start med Zilpzalp, ut venstre. Startvariant til venstre har 3-4 egne bolter, ofte våt, ca grad 8. FG: Kenneth Mjelle 2011

4b. Madagaskarpingvinen ..... *ca 7*
Ofte fuktig start. FG: Kenneth Mjelle

5. Prosjekt ..... *??*
Ikke fullført. RK Robin Mjelle og Stein Haugen 2002.

6. Maco Extrem ..... ★ *5+,7-*
2TL. Luftig rute. RK: Lene Pedersen, Sveinung Råheim & Remi Bendiksen. FG: Remi Bendiksen & Sveinung Råheim.

6a. Kunstverket ..... *6+*
30 m. Naturleg sikra. Ikkje snufeste. Oppe på hylle ved tre. FG Kristian Vindvik & David Smith 2016.

7a. Opptaksprøven *6*
FG: Bjørn Håkon Nibe

7. Frigjøringen ..... ★ *6-*
Følg risset. Første ruta på Bratthammeren..FG. Torgeir Kjus -95.

8. Feminine sider ..... ★ *5+*
Felles start med Frigjøringen. FG: Sten Stenkjær 2005

9. Fatamorgana ..... ★ *8-*
Hard start. 1. bestigning vha tre som nå er borte. 1. gang uten tre av Andrè Wagelid. FG. Torgeir Kjus/Tommy Skeide 1995.

Fra kl 11

3 min

1 taulengde
12 - 60 m
5 til 8

Stiftet 1989

Hanne Bertnes Råheim går Måketrøbbel (7+). Foto Sveinung Bertnes Råheim

Halvsju-sektoren

Bra fjellkvalitet og lange, flotte ruter kjennetegner denne sektoren. Veggen er markert brattere i øvre del. Mange av rutene går derfor halvvegs opp, eventuellt har de et snufeste midtvegs.

10. Aràmerkongen ..... ca 8-

Følger svart stripe til høgre for Bøtter og spann. RK: Kenneth & Robin Mjelle 2004. FG: Robin Mjelle 2004

11.Bøtter og spann ..... ★ 7-

Variert og fin rute. FG.Ukjente, 1996/97. RK.Torgeir Kjus & Ingjerd Helen Karlsen 1995.

12. Kor e elgen? .....★ 7

Bruk lang slynge under toppoverheng, FG: Sveinung Råheim & Remi Bendiksen 2004.

13. Robins første 6

Du trenger to store kiler til risset midtvegs. Lange slynger stor fordel for å unngå taudrag. FG: Sveinung Råheim, Trond Hellander, Robin Mjelle 2001.

14. Krimpevrikken ..... 7+

NB! 27,5 meter lang!! *Ruta fortsetter gjennom toppoverhenget etter snufestet på Robin's første. To interessante kanter må forseres. FG: Sveinung Råheim 2002.*

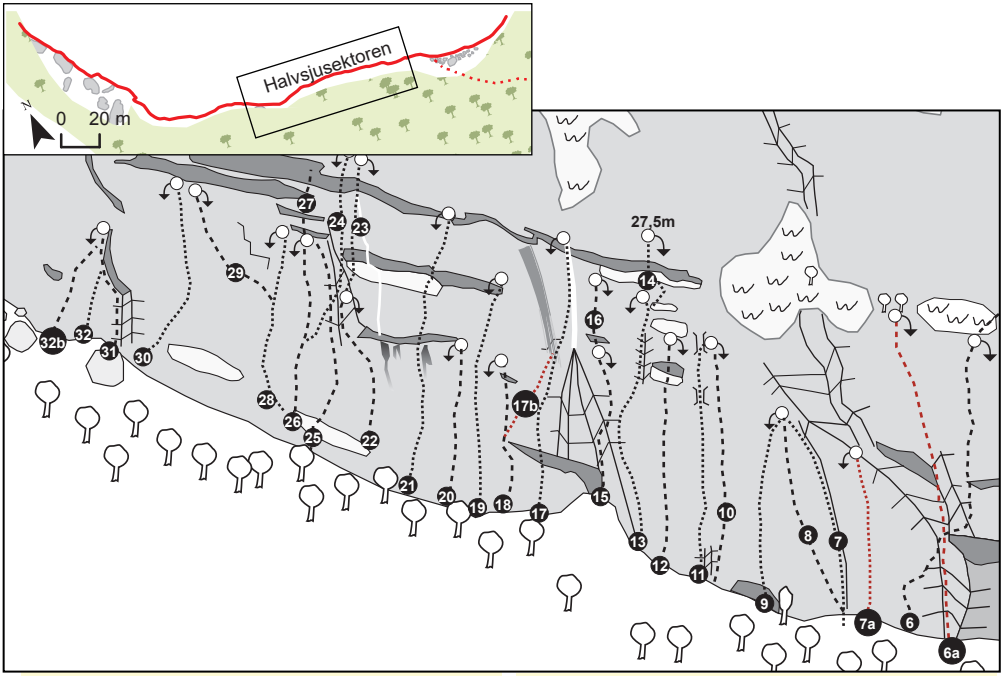

15. Sandposen ..... ★ 6
Offisiell grad: 5+. FG: Morten Næss 2002

16. Sandpose-extension ..... ★ 8-
Bodøs tyngste 6-. RK: Morten Næss. FG: Sveinung Råheim 2004

17. Learning to fly ..... 7+
Lang, fin rute. RK: Anders Olsen, Remi Bendiksen og Stein Haugen 2002. FG: Remi Bendiksen 2002.

17b. Learning to walk 7-
Start opp Collargol, skrå inn i Learning to fly. Unngår startbulder.

18. Collargol ..... ★ 6-
Nok ei fin, men litt lettere rute. FG: Stein Haugen og Robin Mjelle 2002

19. Halvsju ..... ★ 6+
Veldig fin rute med mange "crux".FG: Stein Haugen 2002

20. Rufsetufshesten 5
Ruta er borra på led. Fin rute! FG: Robin Mjelle og Stein Haugen 2002.

21. Ein nitti ..... ★ 8-
Nydeleg fjell, variert klatring. Bruk lang slynge før andre overheng. FG: Sveinung Råheim 2004

22. Willy Wonka 4
Ruta bør renskes på topptau for å unngå skade på tauet. FG: Sten Stenkjær 2005

23. Ompalompaland 7
Lange slynger under overhengene. FG Sveinung Råheim 2005. RK Sten Stenkjær & Sveinung Råheim 2004 og 2005.

24. Partikkelakselleratoren ..... ★ 7+
NB! 27,5 m lang. Bratt og flott. FG: Stein Haugen

25. Redningsaksjonen 5
Ruta er naturlig sikra hele vegen. FG: Torgeir Kjus 1998.

26. Joggeskosvaet ..... ★ 5+
Opprinnelig kalt "Rutesetterskolen". FG: Glen Robert Johnsen 1998.

27. Joggeskosvaextension ..... ??
Bratt prosjekt. RK: Erlend Broback & Sveinung Råheim 2005 & 2006, Sveinung Bertnes Råheim & Mats P. Mosti 2007.

28. Tøffelhelten ..... ★ 5+
Fin rute til venstre for Joggeskosvaet. FG: Stein Haugen 2002.

29. Sartorius ..... ★ 6-
Felles start med Tøffelhelten. Avslutt ut venstre opp under det store overhenget. FG: Sveinung Råheim & Remi Bendiksen 2004

30. Gracilis ..... 7+
Opp venstre side av joggeskosvaet. Start rett til høyre for Donkey Kong. FG: Sveinung Råheim 2005.

31. Donkey Kong ..... ★ 7+
Artig rute. Bruk lange slynger for å unngå taudrag. RK: Torgeir Kjus, Remi Bendiksen og Stein Haugen, 1999, 2001 og 2002. FG: Andrè Wagelid 2002.

32. Supermario ..... 7+
Direkte innsteg på Donkey Kong. RK: Robin Mjelle 2002. FG: Sveinung Råheim 2004.

32b. ?? 8
FG: Kenneth Mjelle 2013

Fra kl 11 | 5 min | 1 taulengde | 15 - 27,5 m | 5 til 8- | Joggeskosvaet regnsikkert

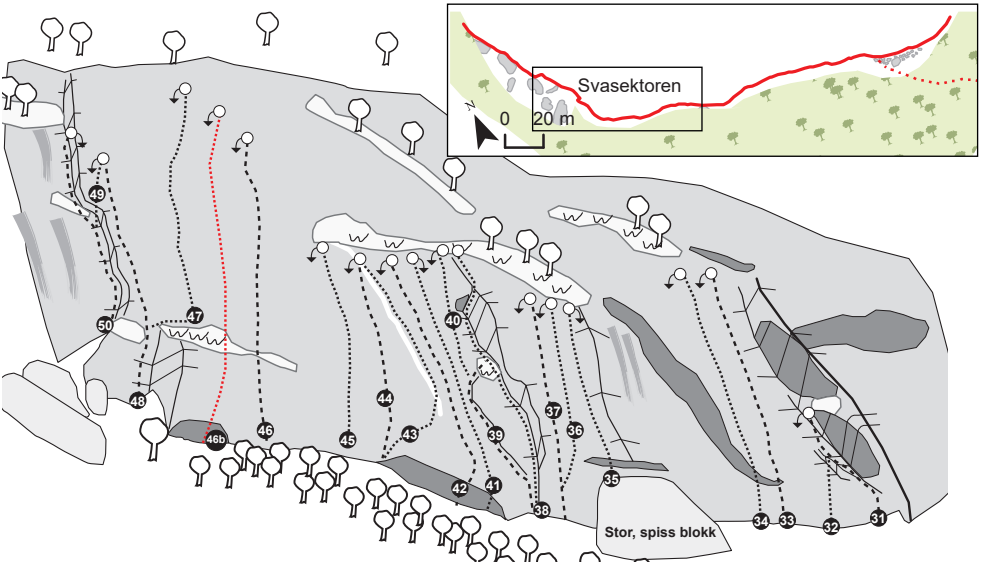

Svasektoren

Svasektoren byr på fin listeklatring på sva. Mange av rutene spiser fingerhud.

33. Kompis 7-
Kan vere våt i midtpartiet. FG: Sveinung Råheim 2003.

34 Knøtter og spann ..... 7+
Fin rute. Sjeldan klatra. Kan trenge rensing i toppen. FG: Sveinung Råheim 2005. RK Sveinung Råheim & Remi Bendiksen 2003.

35. Rusken ..... ★ 7-
Opp fra den spisse blokka. FG: Sten Stenkjær 2005.

36. Ruffen ..... 7+
RK Sten Stenkjær 2005. FG Sveinung Bertnes Råheim 2006.

37. Rivjern ..... 7+
Bratthammarens tynneste crimping? Ruta er selvsagt fin og starter mellom Frenderisset og den store, spisse blokka. FG: Sveinung Råheim 2001.

38. Frenderisset ..... 5+
Nydelig opp markert riss. Dessverre hyllevassing i midten. FG: Torgeir Kjus og Bjørn Petter Arntsen 1998.

39. Supraspinatus ..... 5+
Ruta følger skiva ut til venstre for det markerte risset. Felles avslutning med Frenderisset. FG: Torgeir Kjus og Bjørn Petter Arntsen 1998.

40. Shåkkidorrisei 7-
Variantavslutning på Supraspinatus. Går rett opp svaet fra hylla i midten. Ofte våt i toppen. FG: Torgeir Kjus og Glen Robert Johnsen 1998.

41. Equilibrium ..... ★ 7
Delikat! Hold deg unna naborutene!! FG: Sveinung Råheim 2003

42. Blodig alvor ..... ★ 7+
Hard buldrestart ut gjennom overhenget. FG: Sveinung Råheim 2004. RK. Torgeir Kjus & Sveinung Råheim 1998 & 2003

43. Kvitstripa ..... ★ 7-
Traverser ut til høyre, følg så kvitstripa til topps. FG: André Wagelid og Sveinung Råheim 1998.

44. Øbeltanker ..... ★ 7-
Starter samme sted som Kvitstripa. Gå så rett opp til toppfestet. Nydelig klatring. FG: Torgeir Kjus og Glen Robert Johnsen 1998

45. På kanten 6-
Variant: Start til høyre for første bolt, ca 6+. Retrobolta med limbolter i 2019. FG: Torgeir Kjus og Glen Robert Johnsen 1998

46. Troika ..... ★ 6
Fin rute med tre ulike crux. FG: Sveinung Råheim og Ann Kristin Trondsen 2001.

46b. ?? 6
RK: Sannsynlegvis Torgeir Kjus, ca 2008.

47. Slipp øblene løs, det er et helvete å tenke ..... ★ 6
Tynn balanseklatring og bratt toppdel. Fin rute! FG: Robin Mjelle og Sveinung Råheim 2001

48. La øblene tenke og helvete er løs ★ 6+
Populær rute. FG: Torgeir Kjus og Bjørn Petter Arntsen 1998.

49. Ut! 7-
Start opp diederet. Klatre opp bratt vegg mot høyre til felles snufeste med "La øblene tenke og helvete er løs". FG: Robin Mjelle og Sveinung Råheim 2001

50. Diederet 6
Fin rute, men litt begrodd. FG: Sveinung Råheim 1998.

Fra kl 12

ca 8-10 min

1 taulengde
15 - 25 m
5+ til 7+

Stiftet 1989

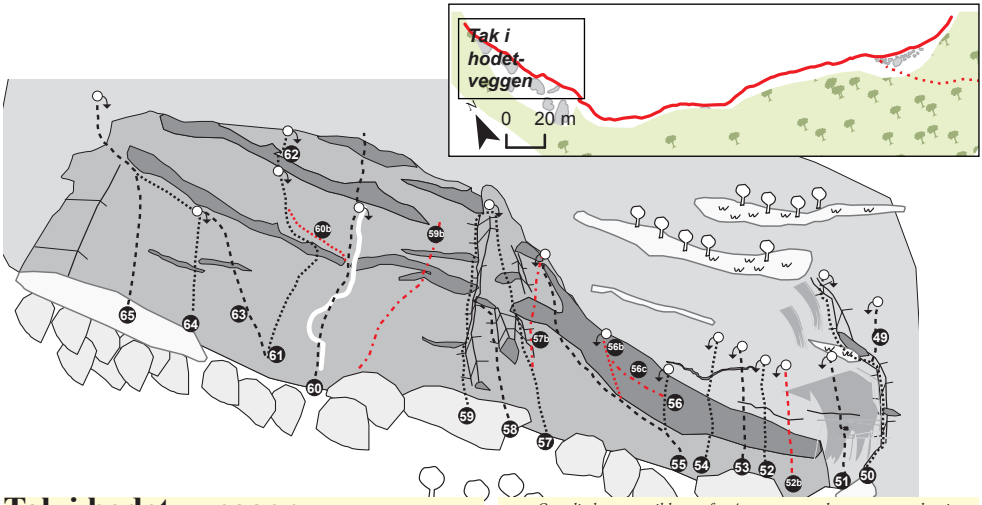

Tak i hodet - veggen

Bratt klatring på store tak Vanskelige ruter er stikkord for denne delen av Bratthammaren.

51. Skuddårsruta ..... ★ 7+

En skikkelig psyketest! Gode sikringer midtvegs i tverrrisset (legg gjerne inn flere). Så er det bare å gå for det..... Ruta er ofte våt. FG Andrè Wagelid 2001

52b. Horn og hale 9-

Små tak! FG Robin Mjelle 2007

52. Knust glass ..... ★ 8+

Intens rute. Gi slakk ved fall på siste bolt! FG Mats Peder Mosti 2001.

53. Mer sol på kroppen ..... ★ 8-

Klassiker i Bodø. Veldig fin rute. RK: Glen Robert Johnsen og André Wagelid. FG: André Wagelid 1998.

54. 17. mai ruta ..... ★ 7+

Fin og pumpende med intens start. RK: André Wagelid og Sveinung Råheim. FG: André Wagelid 2000.

55. Fettoter'n ..... ★ 9-

Ut under overhenget. Gradvis tyngre. RK: Stein Haugen og Robin Mjelle. FG: Andrè Wagelid

56. To på tiern 9-

Felles med Fettotern første 2 bolter. RK: Robin Mjelle 2006. FG Mats Peder Mosti 2006

56b. Kruttårnet 9-

Ruta starte likt med Fettotern, går ut høgre i den bratte veggen eit stykke opp. FG: Robin Mjelle 2007

56c. Brant 9-

Denne ruta er ein link mellom To på tiern og Kruttårnet. To? bolter opp i To på tiern går ruta ut venstre via to nye bolter, avslutter opp Kruttårnet. Krimete. Muligens hard for graden. FG Johan Luhr 2007

57b. Luhringen ..... 8+

Opp diederet rett til høgre for Astramann, ut bratt vegg, avslutt i ankeret til Fettotern. FG: Johan Luhr 2007

57. Prosjekt ..... ?

Opp diederet til høyre for Astramann. Noen bolter i toppen. RK Mats Peder Mosti.

58. Astramann 8-

Indirekte innsteg på "Tak i hodet". FG. Sveinung Råheim. RK: Sveinung Råheim og Mats Peder Mosti 2001.

59. Tak i hodet ..... ★ 7

Klassiker! Bratt rute dieder. Lang kjetting i toppen. Ruta er tørr i regnvær. FG: Sveinung Råheim og Mats Peder Mosti 2000.

59b. ? ..... 8+

Skummelt laust flak. FG: Robin Mjelle.

60. Luftkamp ..... 8+

RK: Sten Stenkjær & Sveinung Råheim 2002-2005. FG Mats P. Mosti 2006. Markert crux. To anker, grad 8 til første, 8+ til andre.

60b. Ulf ..... 8+

Link mellom Luftkamp og Tungtland via fingerrisset. FG: Ole Jakob Dovland 2018.

61. Tungtland ..... ★ 8

Bratt. Til første snufeste. FG Sten Andrè Stenkjær 2005.

62. Påfyll ..... 8+

Helt opp Tungtland. FG Robin Mjelle 2005. RK: Sten Stenkjær 2004.

63. Baron på skau 8-

Utsatt andre klipp. Til snufeste på Sterke Peder. Tørr i regnvær. FG Sten Stenkjær 2005

64. Sterke Peder 8-

Start til høyre for Fortar, Hardar, Høgar. Avslutt opp denne. Til første snufeste: Veike Peder, samme grad, gått i 2004, tørr i regnvær. RK Sten Andrè Stenkjær 2005. FG Mats P. Mosti.

65. Fortar, Hardar, Høgar ..... ★ 7+

Opp i venstre kant av den bratte veggen. FG: Sten Stenkjær 2004

Fra kl 14 | ca 10 min | 1 taulengde 10 - 20 m 7 til 9-

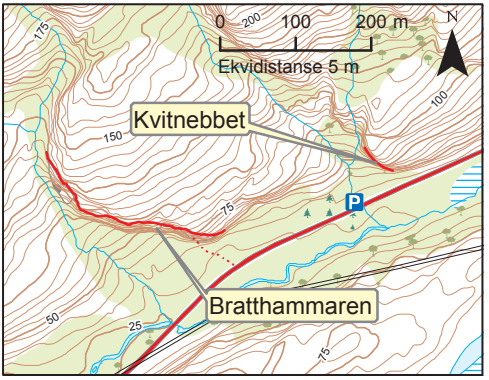

1. Namnlaus ..... 5+
Svarute, tynn start. FG: Jan Erik Paulsen & Erlend Broback 2011

2. Mitt lille land ..... 6+
Kort, bratt 1. taulengde. Lengre 2. taulengde, også 6+. FG: Jan Erik Paulsen & Erlend Broback 2011

3. Pokerfjes 7-
Sva/vertikal klatring. Fingertungt crux. Muleg escape mot høgre. FG: Jan Erik Paulsen & Erlend Broback 2011

4. Navnløs 7
RK: David Smith & Erlend Broback. FG: David Smith.

5. Snørrungen 6
RK Torgeir Kjus 2006. FG: Anders Olsen 2006

Kvitnebbet

Kvitnebbet ligger rett opp for parkeringsplassen til Bratthammaren og er derfor tatt med som en sektor til denne, selv om det strengt tatt er ei selvstendig klippe.

Adkomst
Som for Bratthammaren. Klippa er lett synlig rett opp for parkeringsplassen.

Generelt
Det er klatra ei diagonallinje opp Kvitnebbet i 1987. Torgeir Kjus bolta ei rute her i 2006, Erlend Broback, Jan Erik Paulsen og David Smith videreutvikla klatrefeltet i 2011.

Approach
Same approach as for Bratthammaren. The crag is straight up from the marked parking.

General
There is a traditional route following a diagonal line up the wall, first climbed in 1987. There are also three top anchors from the mid nineties. The new routes here are typical sport routes, fully bolted with lower-offs.

Fra kl 12 - 19

ca 3 min

1 taulengde
20 - 25 m
5+ til 7

Tømmerveggen

Bodøs nyeste sportsklatrefelt. Klatrefeltet ligger ca 100 høydemeter ovafor Kvitnebbet.

Adkomst

Parker ved Bratthammaren. Gå opp ved Kvitnebbet og følg sti ca. 100 høydemeter Kan være noe utydelig noen plasser.

Historikk

Klatrefeltet er bolta opp av Øystein Fiskestang med gode hjelpere i 2013 og 2014.

Generelt

Gjennomgående for hele veggen, er at det er bratte og noe buldrete starter. Veggen er vertikal til svakt overhengende, men det er til gjengjeld gode tak på fast og flott fjell. Superb utsikt med sol hele dagen.

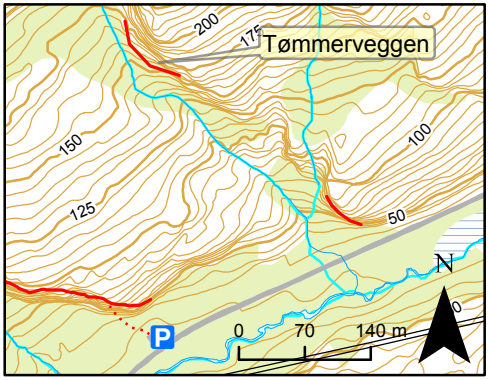

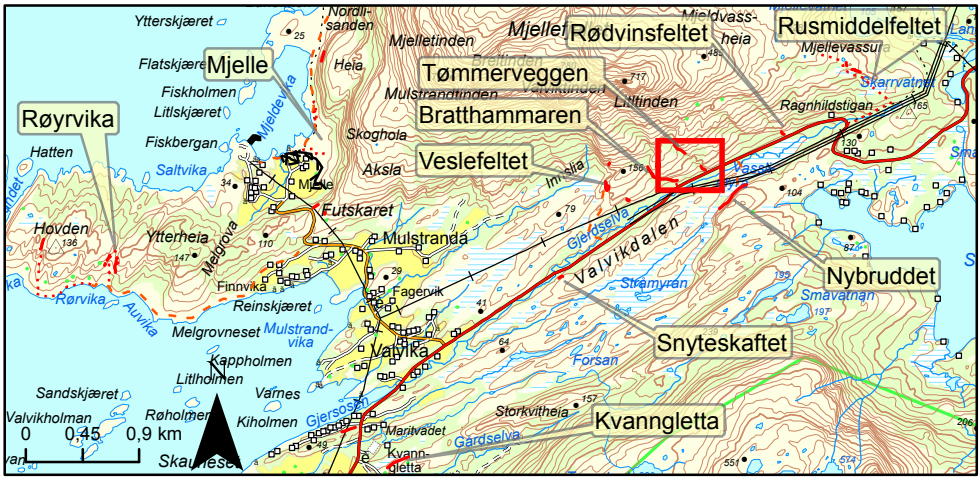

Fra kl 12 - 20

ca 15 min

1 taulengde
15- 25 m
5 til 7



1. Skogstroll i affekt 6-
Start rett opp ved første bolt. Mulig start litt lenger ned mot høyre. FG: Øyvind Skogstad, RK: Øystein Fiskestang. Mai 2013.

2. Pollenallergi ..... 5+
Start i riss. Lett overheng de første boltene. FG/RK: Ø. Fiskestang. Mai 2013

3. Flisespikkeri ..... 6+
Markant crux i starten. FG/RK: Ø. Fiskestang. Mai 2013

4. Kongle i toppen? 6
Start på stubbe for de stutte! FG/RK: Ø. Fiskestang. Mai 2013

5. Steinbra. ..... 6(+)
Flott og variert rute. Litt lengdeavhengig på cruxet når det gjelder graden. FG/RK: Ø. Fiskestang

6. Åpent prosjekt .....
Samme start som «Svin på skogen», traverser deretter mot høyre etter 3 bolt. RK: Ø. Fiskestang

7. Svin på skogen 7
Litt kronglete start de første boltene. Etter dette er det en fornøyelig blanding av krimper og bøtter. Kan gåes videre på «Tømmermenn» FG: Bjørn-Håkon Nibe, RK: Ø. Fiskestang. Mai 2014

8. Tømmermenn 7-
Variert rute. For full uttelling bør det klatres helt ute på aréten. Spektakulær avslutning! FG: Bjørn-Håkon Nibe, RK: Ø. Fiskestang. Mai 2014.

9. Valgets kvae 6-
I varianten rett opp ved «Tømmermenn» er det anbefalt å bruke en liten kam eller nøtt.

10. Tømmermannen slår tilbake..... 7+
Bratt start. Crux krever godt fotarbeid. FG: Georg Waller.

Fra kl 12 - 20

ca 15 min

1 taulengde
15- 25 m
5 til 7

Nybruddet

Adkomst

Følg RV 834 2,8 km videre forbi avkjøring til Mulstrand/Mjelle. Parker på høyre hånd, ingen avkjøring, kun skrå vegskulder. Nybruddet er den markerte, svaklippa vel 250 m til høyre. Følg sti i delvis vått terreng til foten av klippa.

Type klatring og beliggenhet

Nybruddet er et rent svafelt. Bergarten er gneiss med en del glimmer. Mange av de kortere rutene er vanskeligst de første metrene før fjellet legger seg og klatringa blir enklere. Nesten alle rutene er klatra til topps på egne sikringer, men det vanligste er å klatre de boreboltsikra delene av rutene. På venstre side er alle ruter tilpassa til klatring med et 60 m tau, da flere av rutene er 2x30 m. På høyre side av feltet går det tre lange, fine ruter helt til topps. Nybruddet trenger litt tid på å tørke etter regn. Sol lenge utover kvelden.

Historie

Det er klatra flere ruter via naturlige formasjoner på Nybruddet opp gjennom årene, men som klatrefelt ble det først etablert sommeren 1994 med ruta *Og bakom synger skogene*. Dette er fremdeles ei av de fineste rutene på feltet. Ei rekke av de kortere rutene ble etablert i forbindelse med et klatrekurs samme sommer. I 1998 og 2000 ble Nybruddet gjort mer "ferdig" ved at flere av de korte rutene i venstre del ble forlenga til artige 2-taulengders bolteruter.

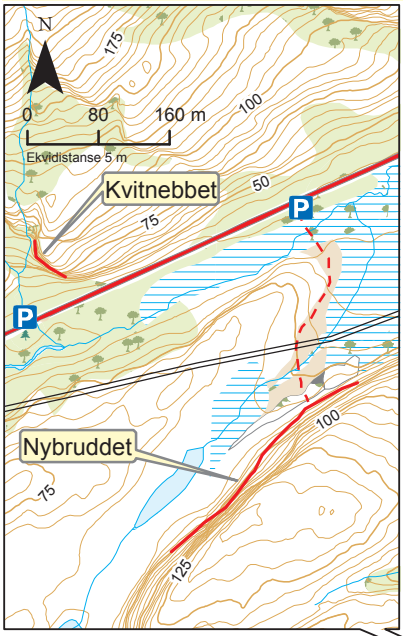

Approach

Follow RV 834 2.8 km past the signs to Mjelle and Mulstrand. Park on the right, no lay-by, only the road shoulder. The crag is easily seen approx. 250 m to the right. Follow partly boggy path to the base of the crag.

General

Nybruddet mainly offers easy and moderate bolt-protected slabclimbing on solid gneiss. To the left the routes are short (30 or 2x30 m). To the right there are 3 longer routes going all the way up. They require gear. Nybruddet has seepage after rain. Plenty of evening sun.

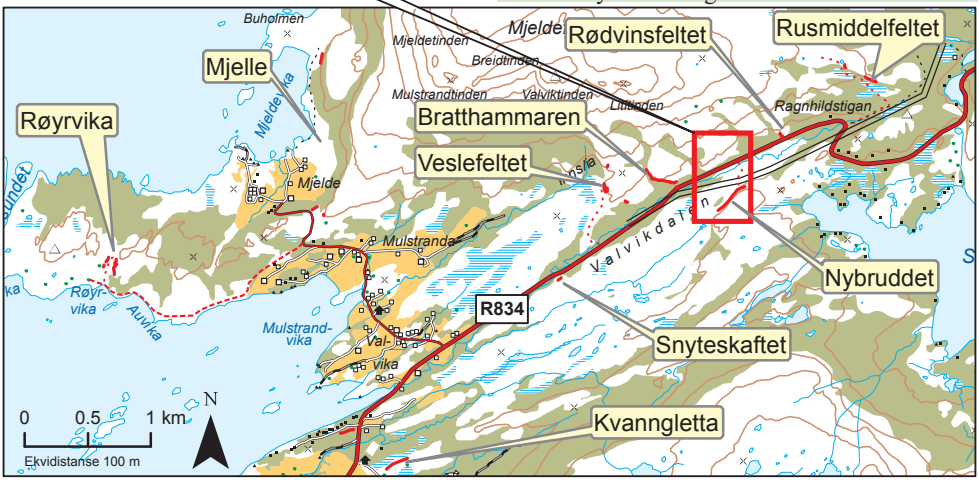



1. Mot selvoppnevnte guder kjemper selv fanden forgjeves 5
Torgeir Kjus -94

2. Syk fritid ..... ★ 6
Torgeir Kjus 1995

3. Kverulanter og dilletanter... ★ 6-
Det er to varianter i toppen. Diederet til venstre er naturlig sikra, og enkelt. Ruta er ca 5+ dersom du velger denne varianten. Rett opp er det kun borebolter og 6-. FG. Torgeir Kjus, Ingvild Jensrud og Sveinung Råheim 1998

4. Dinosaur-Henry 5
FG: Brynjar Hilling 2012

5. Mathildes aperute..... 6
Jevn rute. Litt uheldige bolteplasseringer. FG: Brynjar Hilling 2012.

6. Klamme henda..... 6+
Klatre rett opp svaet. FG: Sveinung Råheim 2001

7. Shokolabangoshei..... ★ 5
FG. Torgeir Kjus, Ingvild Jensrud og Sveinung Råheim 1998.

8. Ruta ingen aldri ikke ville komme opp ..... ★ 5+
Ruta var opprinnelig 10 meter lang. Ble i 1998 borra helt opp. Siste halvanna taulengde er borra på led. FG.Torgeir Kjus/Ingjerd Helen Karlsen -94 og Sveinung Råheim/Torgeir Limstrand 1998.

9. Lille Idefix 4
Lett, fin "komme i gang å lede" rute. Også denne ruta var 10 meter lang opprinnelig. Forlenga i 1998 og i 2008, slik at ho nå er 45 m over 2 taulengder.
FG/RK. Torgeir Kjus/Ingjerd Helen Karlsen 1994, Sveinung Råheim 1998 og Torgeir Kjus/Ole Vidar Andreassen 2008.

9a. Lille Idefix helt opp 4
Naturlig sikra, fin, lett, litt tynnsikra svaklatring. Det lønner seg å dele siste del i to taulengder. Ta med fullt rack! F.G. Ukjente. Denne varianten har etter nyboltinga i 2008 blitt lite aktuell.

10. Formfall..... 5
60 m, to taulengder. Ny rute i 2008 av Torgeir Kjus & Ole Vidar Andreassen

11. Farao's løse steiner..... 5+
Ruta er to taulengder a 30 m. Andre taulengde ny i 2008. FG. Morten Avdem/Torgeir Kjus 1994 og Torgeir Kjus/Ole Vidar Andreassen 2008.

12. Frafall..... 6-
ca 60 m. To taulengder. Torgeir Kjus & Ole Vidar Andreassen 2008

13. Kleopatras barberte riss. ★ 5+
FG Torgeir Kjus/Ingjerd Helen Karlsen 1994.

13a. Kleopatra til topps 4
Fortsetter etter det etablerte festet på Kleopatras barberte riss. Fin, litt tynnsikra klatring i toppen. Det lønner seg å dele siste del i to taulengder. Ta med fult rack! FG Torgeir Kjus & Bjørn Petter Arntsen 1996.

14. Cæsar's hårete baller ..... 5+
Klatre boltestigen til høyre for Kleopatras barberte riss. Mulig å plassere halvstor friends / kile midtvegs. FG Oddrun Skånøy og Trond Hellander 2001.

Fra kl 1430

7 min

1 - 3 taulengder
20 - 100 m
Grad 4 til 6+

Stiftet 1989



15. Z-bolten..... 5+

Start opp Cæsars, klatre ut under overlappene. Retur fra tre på hylle etter 50 m. FG Sten A.Stenkjær / Bente Bekkavik 2005. (Ruta kan være klatra tidligere).

De neste fire rutene ligger 50 - 60 meter til høyre. Se etter boltene / spor etter folk. Alle disse rutene krever 2x50 m tau ved rapell ned igjen.

16. Gjøkeredet..... ★ 5+

Lang, fin rute i høyrekant av Nybruddet. Hard 5+! Ta med et kilesett og 2- 4 friends i finger- til håndstørrelse. FG. Morten Avdem /Gry Omsted 1995

17.Og bakom synger skogene . ★ 6-

Fin rute! Er desverre ofte våt i risset etter første stand. Ta med et kilesett og 2- 4 friends i finger- til håndstørrelse. FG.Ole Roger Jespersen/Morten Avdem 1994.

18. Stiv seks ..... ★ 6

Veldig fin og jevn sva og listeklatring. Brattner til i 2. taulengde. "Finest for sin grad" i Bodø? NB! Siste taulengde krever kiler. Første taulengde er "sponsa" av NKF/Stibolt som en del av prosjektet "Gode klatrefelt". RK: Ingvild Jensrud, Torgeir Kjus, Sveinung Råheim og Remi Bendiksen 2000. FG: Torgeir Kjus og Remi Bendiksen 2001.

19. Stiv seks variant..... 5+

Naturlig sikra variant på 2. taulengde. FG: Torgeir Kjus og Stein Haugen.

20. Neglesprett..... 6

Fin rute. Miks, dvs krever egne sikringer i tillegg til boreboltene. RK: Georg Waller & Øystein Fiskestang 2014. FG: Øystein Fiske-stang og Kristian Vindvik 2014.

Rødvinsfeltet

Adkomst
Følg RV 834 3,2 km videre forbi avkjøring til Mulstrand/Mjelle. Rødvinsfeltet er den markerte, rødlige klippa på venstre side 20 m fra vegen. Parker på liten avkjøring på høyre side omlag 50 m forbi klippa.

Generelt
Rødvinsfeltet er svært tilgjengelig. Det er et av feltene i Bodø som det er lettest å feste topp-tau på. De fleste rutene er miks-sikra og byr på vertikal klatring på små lister i nedre del og noe enklere klatring i øvre del. Det anbefales friends nr 2,5-3 i midtre del og noe mindre utstyr i toppen. Øvre halvdel og høyre side av klippa er noe løs, så bruk hjelm! Rødvinsfeltet var tidligere svært populært, men har mista noe av fokuset de seinere åra.

Historie
Rødvinsfeltet er Bodøs første boreboltfelt. De første boreboltene ble håndborra her i 1988-89 av Torgeir Kjus. Tidligere hadde det stort sett bare blitt topptaua på feltet. Rutene ble seinere ombolta og endra delvis karakter. Blant anna er det ikke lenger mulig å gå Torres Corona og Clarete Selecto uten å risikere bakkefall. Selv om Rødvinsfeltet i dag ikke er mest brukt, er det altså her boreboltеklatringen i Bodø ble født!

Approach
Follow RV 834 3,2 km past the signs to Mjelle and Mulstrand. Park on a lay-by on the right, 50 m past the crag. The crag is easily seen 20 m to the left.

General
Rødvinsfeltet ("The Redwinecrag") is the first place where they started to use bolts in Bodø back in 1988-89. The crag used to be very popular due to its short approach and easy access to the toprope anchors. The routes are about vertical and offer crimpy climbing the first meters. Gear is needed in the upper parts for most routes, Fr. no 2,5-3 and some wires are normally sufficient. The right and upper parts of the crag have some loose rock, so take care and wear a helmet! Some bolts have been removed from route no 2 and 3 thus they are no longer safe.

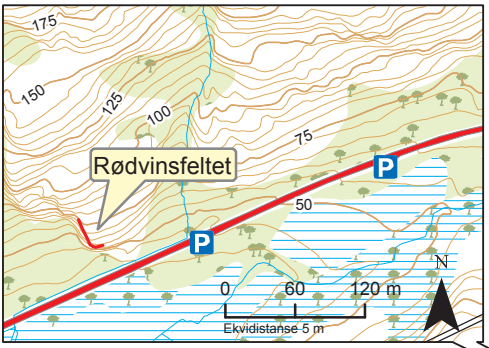

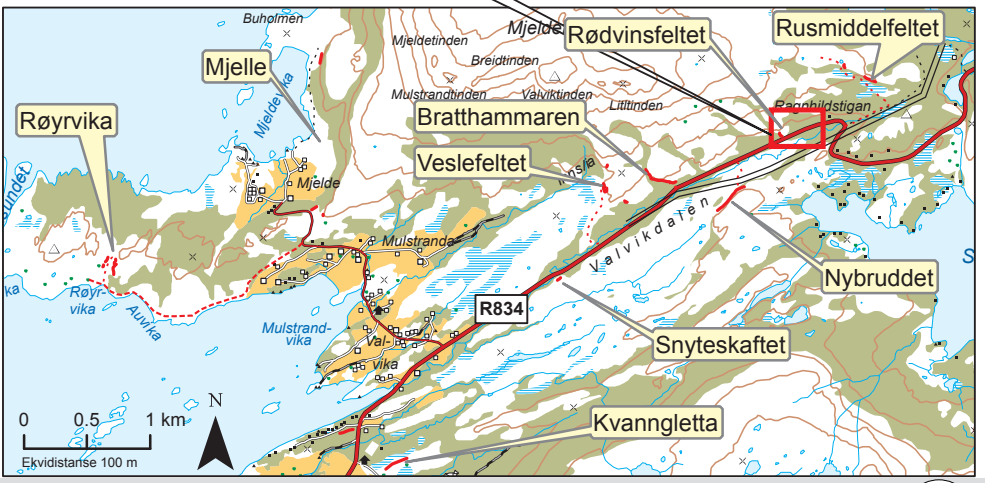

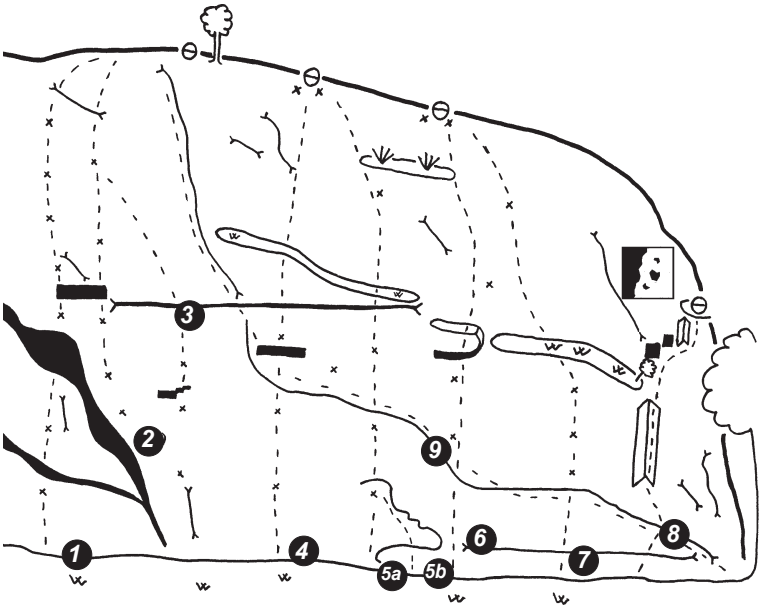



Ole Roger Jespersen på Solimonte i 1991. Foto Torgeir Kjus

1. Johny's comeback ..... ★ 5+
Ole Roger Jespersen -91

2. Torres Coronas 7-
Boltene er fjerna fra cruxet. *Det er mulig å lede en alternativ rute, ved å starte opp Johnny's comeback og så gå ut til høyre. Ca 6. Natsikra crux. FG. Torgeir Kjus -88.*

3. Clarete Selecto ..... 6+
Boltene er fjerna på cruxet på denne ruta. Ikke ledbar. FG. Torgeir Kjus -88.

4. Siglo Saco ..... ★ 6
FG. Torgeir Kjus -88.

5a. Solimonte Direct ..... 6+
FG. Torgeir Kjus -88.

5b. Solimonte Høyre 6-
FG. Torgeir Kjus -88.

6. Stage's Leap ..... 5+
Torgeir Kjus -89

7. Egri Bikaver ..... 5+
Torgeir Kjus -89

8. Kirwan 5
Litt løst, lugubert fjell. FG ukjente.

9. Diagonalen ..... ★ 5+
Veldig artig naturlig sikra rute. FG. Kjell Eugen Andersen

Fra kl 14 - 19 | 2 min | Særlig midtpartiet og høyre side | 1 taulengde 18 - 25 m Grad 5 til 7-

Rusmiddelfeltet

Adkomst

Følg RV 834 3,7 km etter avkjøring til Mjelle / Mulstrand. Parker rett etter skarp høyresving i starten av bakkene innerst i Valvikdalen (Ragnhildstigan). Følg sti rett under kraftlinje i ca 300 m, ta til venstre opp mindre tydelig sti. Selve Rusmiddelfeltet ligger på ca 220 m.o.h. Gå litt videre for å komme til buldringa og de vanskeligere naturlig sikra rutene. De ligger på enden av den slakke ryggen, rett før Mjelletindene reiser seg.

Generelt

Rusmiddelfeltet er en langstrakt klipperygg 10-20 m høy. Fjellet er fast og formasjonsrikt. Det er noe buldring på steinene nedenfor klippa. I enden av denne ryggen går det et par vanskeligere naturlig sikra ruter klatra første gang i 2000 av Mats Mosti. Rusmiddelfeltet er rikt på riss og formasjoner sammenligna med mange av de andre klatrefelta i Bodø. Det er derfor brukt en god del i kurssammenheng. Det er godt egna til kameratredningstrening og til å lære seg å plassere egne sikringer.

Feltet ligger fint til med sol langt til kvelds og strålende utsikt.

Historie

Rusmiddelfeltet har fått navn fordi Jan Christian Andersen med flere hadde med rusmisbrukere dit som en del av et behandlingsopplegg. Feltet har aldri blitt mye brukt, men beliggenhet og type klatring gjør det fremdeles aktuelt for Bodø-klatrere.

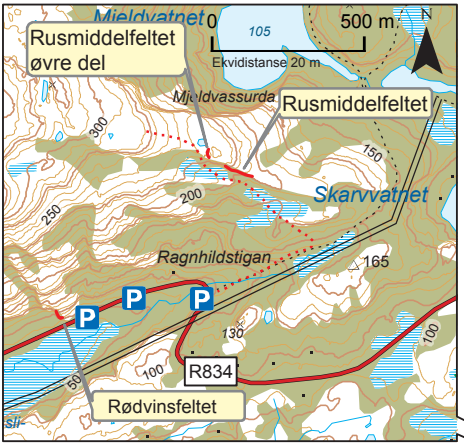

Approach

Follow RV 834 for 3.7 km after sign to Mjelle / Mulstrand. Park on the right just after a sharp right-turn. Follow the path along an electricity-line for approx. 300 m, then turn left up the hill on a faint path. The main crag is on the south facing walls of the rocky hill. At the end of this hill there is some bouldering and a couple of more difficult routes.

General

Rusmiddelfeltet (The Drug crag) is a long, rocky hillside 10-20 m in height. Good rock quality and lots of cracks and formations. The climbing is generally very easy. The crag is mainly used for self rescue-training and for beginner's trad-routes. The crag has a very good location with lots of evening sun and splendid views.

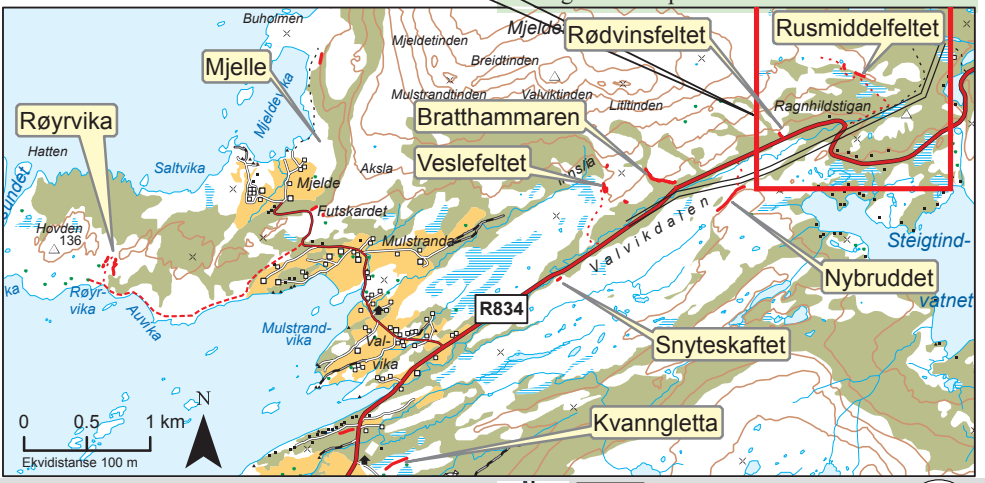

Fra kl 10 - 20

20 min

1 taulengde
10 - 15 m
Grad 2 til 6+