

Marsteinhøgda Veslefeltet

Beliggenhet:

Veggen ligger i skogen med sol fra cirka midt på dagen til godt utpå kvelden. Toppen av veggen er synlig fra innkjørselen til Fagernes Idrettsanlegg (Blåbærmyra).

Historikk:

Feltet ble oppdaget for mer enn 10 år siden av Alexander Østby. I mangel på både utstyr og kompetanse ble kun deler av feltet benyttet av noen få ungdommer fra Marsteinhøgda - ved hjelp av hjemmesnekrede plankestiger og noe gammelt tau ble det klatret litt i bunnen av klippen.

Våren 2004 begynte arbeidet med å pusse frem flere linjer. Tilgangen på en skikkelig borhammer til setting av faste bolter var imidlertid svært begrenset - de to eneste rutene som ble laget ferdig var "Ulv i fåreklær" og "Fenriss". Jobben med å pusse frem flere linjer fortsatte imidlertid, og etter at Valdres Tur- og Fjellsportlag høsten 2005 gikk til innkjøp av en borhammer har det sommeren 2006 blitt boret opp flere ruter. Alle limboltene er sponset av "Bolteprosjektet".

Klatringen:

Vegghøyden er fra cirka 5 - 20 meter og bredden på veggen er rundt 60. Klippen har noen kortere svaruter, ellers stort sett bratt veggklatring. Det har under rensking av rutene løsnet en god del stein, og fortsatt finnes ting som *kan* løsne. Da det i tillegg er en del løsgods på toppen av veggen, burde hjelm være en selvfølge.

Alle rutene har per i dag borreboltede topptaufester som er plassert litt nede i veggen for å unngå slitasje av tau over kant. Toppen av klippen er lett tilgjengelig ved å følge sti i venstre kant av feltet. Flere trær på toppen muliggjør rappell fra toppen ned til de borreboltede festene.

De fleste rutene har foreløpig få, eller ingen, repetisjoner. Graderingene kan derfor trenge noe kalibrering.

Spesielle hensyn:

Klatrefeltet ligger på privat grunn. Det er gitt tillatelse av grunneier til pussing av ruter og setting av borrebolter. Ved adkomst fra Fagernes er det grunneiers ønske at veibeskrivelsen følges, selv om dette ikke nødvendigvis er korteste vei (dette innebærer å følge gangveien til enden av lagerbygg på venstre hånd, for så å kutte inn i skogen mot feltet - ikke gå rett inn i skogen mot feltet fra parkeringen!).

Det skal ikke felles flere trær på feltet uten avtale med grunneier, og det tas som en selvfølge at området ikke forsøples.

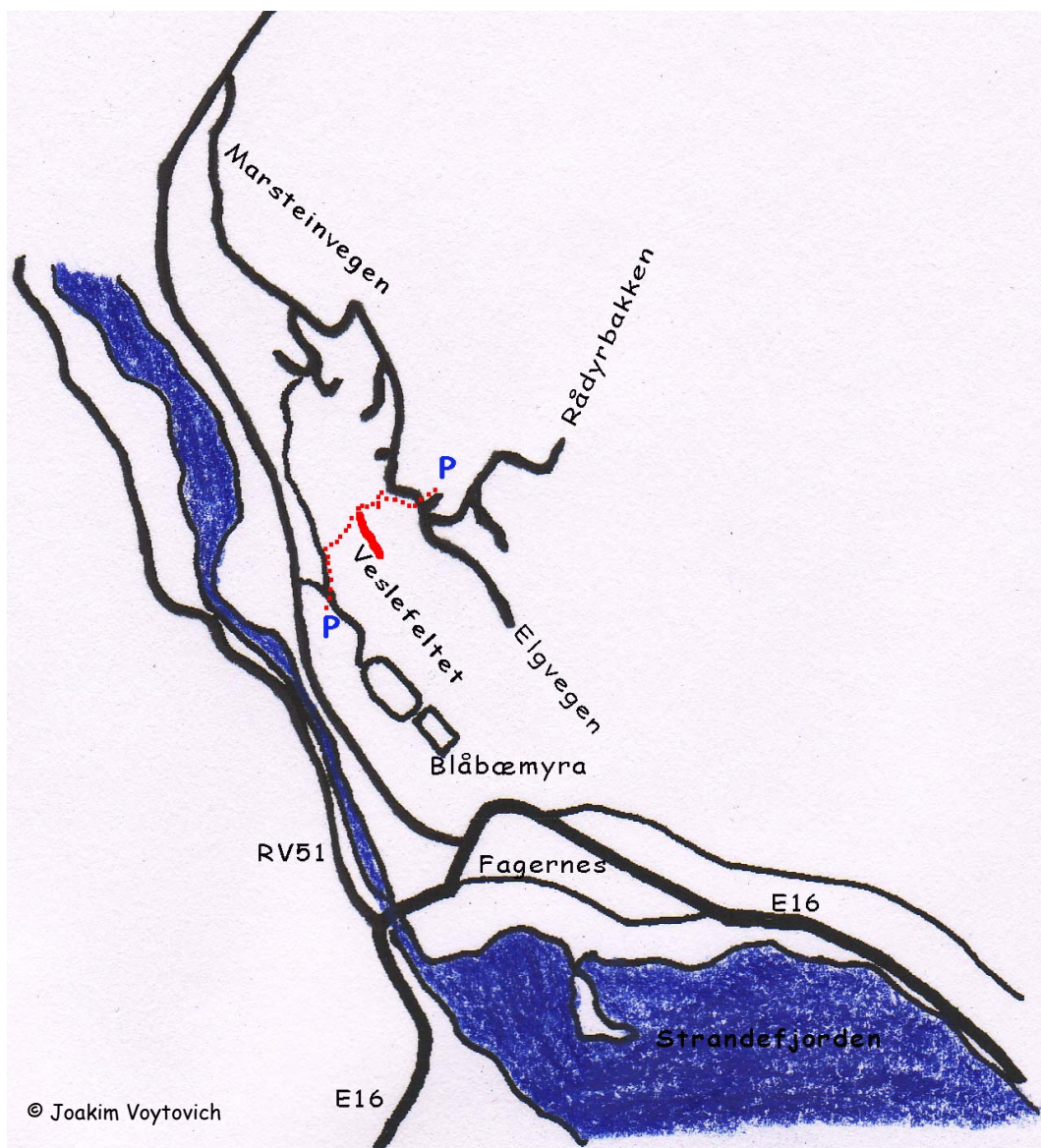
Klatring på feltet avhenger av grunneiers tillatelse og det forventes at ovennevnte punkter blir fulgt!

Kommentarer til ruter, graderinger, fører og eventuelle nye ruter tas gjerne imot på Voytovich@gmail.com

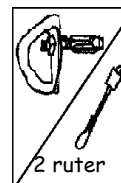

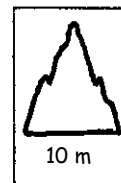
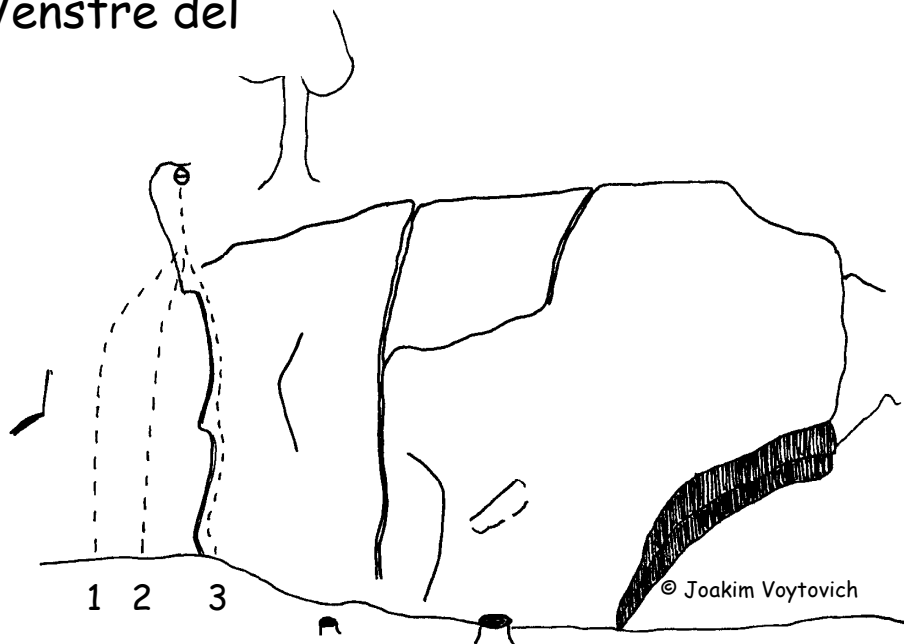
Adkomst:

Fra Fagernes sentrum: Ta av fra E16 mellom HydroTexaco og Statoil (skiltet mot Spikarmoen). Følg denne veien i cirka 850 m. Ta av til høyre mot Fagernes Idrettsanlegg (Blåbærmyra) og parker på parkeringsplass til høyre rett før bom. Toppen av veggen kan sees fra parkeringsplassen. Følg nordover på gangvei (ikke mot Blåbærmyra) i cirka 100 meter før du tar av til høyre og går oppover i skogen (rett etter du har passert siste lagerbygning på venstre hånd). Med litt retningssans (og litt leting?) skal det være mulig å finne klippen. Det er foreløpig ingen sti. Anmarsjtid fra parkering: cirka 10 min.

Fra Marsteinhøgda: Parker i kanten av en noe gjengrodd gang/grusvei som svinger av til venstre fra Marsteinvegen rett før du kommer opp til Elgvegen og Rådyrbakken. Kryss Marsteinvegen og følg gangveien noen meter nedover. Ta av til venstre rett før bunnen av bakken (står en liten varde her). Gå cirka 10 meter inn i skogen før du følger utydelig sti nedover mot venstre i cirka 10 nye meter. Ta av til høyre på ny, utydelig sti og følg denne nedover til du har starten av klippen på din venstre hånd. Anmarsjtid fra parkering: cirka 5 min.


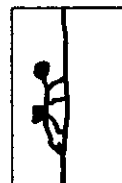
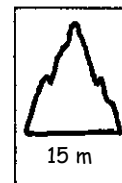
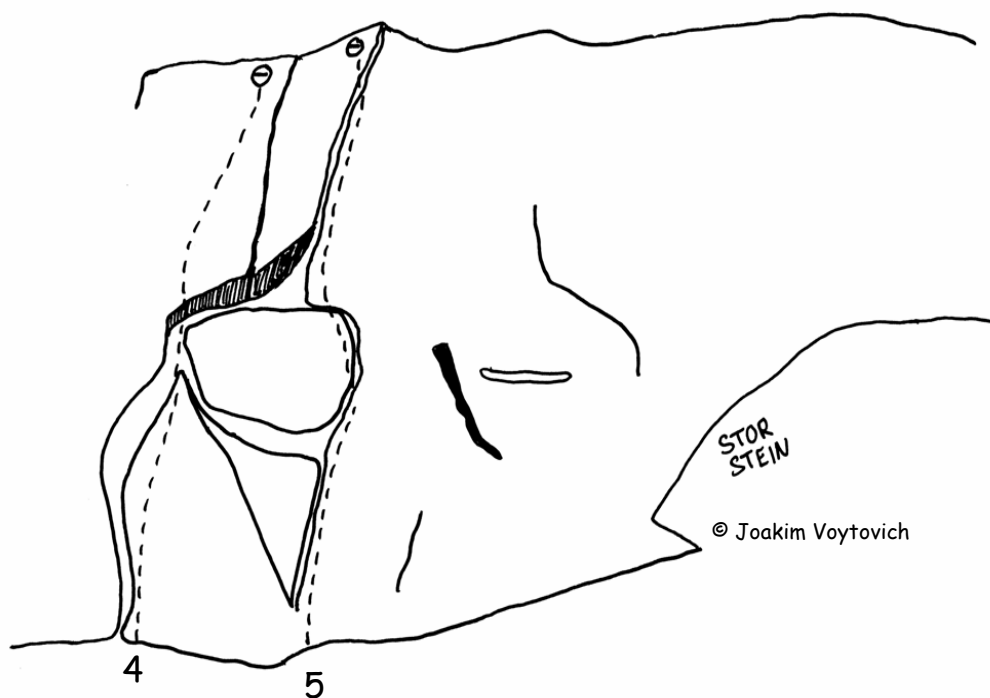


Marsteinhøgda
Veslefeltet
Venstre del



- | | | | |
|---|---|---------|----------------------------|
| 1 | Fingrene fra kanten | 5+ miks | <input type="checkbox"/> |
| | Rett opp bolterekke uten bruk av høyrekanten
Joakim Voytovich 2006 | | |
| 2 | Jeg vil, jeg vil, men får det ikke til | 5- miks | <input type="checkbox"/> |
| | Samme bolterekke som "Fingrene fra kanten", men med bruk av høyrekanten.
Joakim Voytovich 2006 | | |
| 3 | You've got a friend | 4 nat | <input type="checkbox"/> ☆ |
| | Joakim Voytovich 2006 | | |

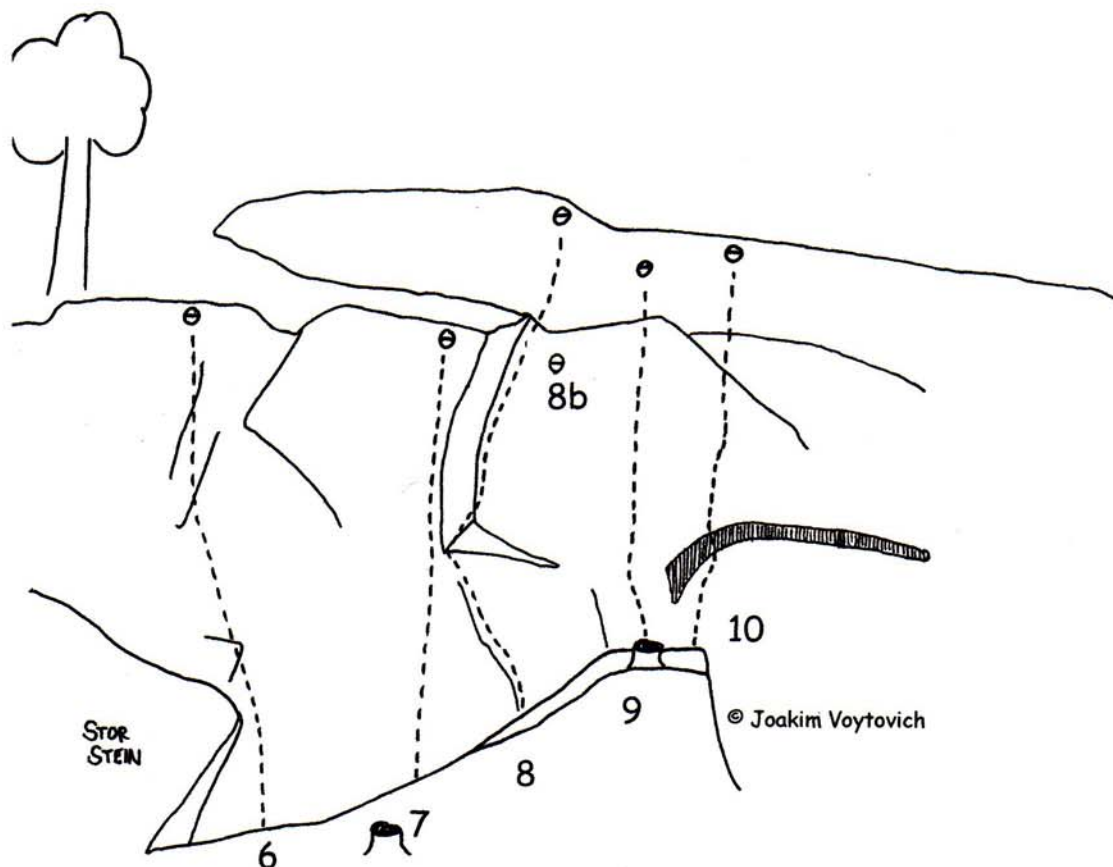

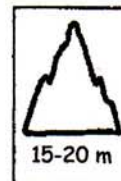
Marsteinhøgda Veslefeltet Midtre del



- | | | | |
|---|---|--------|--------------------------|
| 4 | Alexander Østbys plass | 5 tt | <input type="checkbox"/> |
| | Klatring på hule skiver og store, suspekter blokker | | |
| | Joakim Voytovich 2006 | | |
| 5 | Måsåbjønn | 4+ nat | <input type="checkbox"/> |
| | Klatring på store, suspekter blokker | | |
| | Joakim Voytovich 2006 | | |

OBS! På denne delen av feltet er det fjernet store, løse steiner under rensking av rutene. Det gjenstår likevel større blokker og skiver, som ikke har latt seg fjerne, men som likevel kan komme til å løsne med tiden. Dersom man likevel velger å klatre her bør ekstrem forsiktighet utvises!

Marsteinhøgda
Veslefeltet
Høyre del



- | | | | |
|----|--|--------|----------------------------|
| 6 | Ulv i fåreklær
Joakim Voytovich 2004 | 6- bb | <input type="checkbox"/> |
| 7 | Hår på brystet,
vett i pannen
Joakim Voytovich 2007 | 7 bb | <input type="checkbox"/> ☆ |
| 8 | Fenriss
Joakim Voytovich 2004 | 6 nat | <input type="checkbox"/> ☆ |
| 8b | Musetanna
Utskykingsversjon av Fenriss
Joakim Voytovich 2004 | 5+ nat | <input type="checkbox"/> |
| 9 | God gammel årgang
Joakim Voytovich 2006 | 6- bb | <input type="checkbox"/> |
| 10 | På hengende håret
Joakim Voytovich 2006 | 7- bb | <input type="checkbox"/> ☆ |